

Dohoda o postúpení práv a povinností

vyplývajúcich zo Zmluvy o správe zo dňa 20.12.2007 v znení Dodatku č. 1 zo dňa 29.02.2008, Dodatku č.2 zo dňa 02.09.2015 a Dodatku č.3 zo dňa 20.12.2015, uzatvorenej v zmysle ust. § 269 ods. 2 zákona č. 513/1991 Zb. Obchodného zákonníka v znení neskorších predpisov (ďalej len „Dohoda“)

medzi zmluvnými stranami:

Postupca:

Trenčiansky samosprávny kraj so sídlom v Trenčíne

Sídlo: K dolnej stanici 7282/20A, 911 01 Trenčín
Zastúpený: Ing. Jaroslav Baška, predseda
IČO: 36126624
DIČ: 2021613275
Bankové spojenie: Štátna pokladnica
IBAN: SK 51 8180 0000 0070 0050 4489
(ďalej ako „Postupca“)

Postupník:

Mesto Ilava

sídlo: Mierové námestie 16/31, 019 01 Ilava
zastúpené: Ing. Viktor Wiedermann, primátor
IČO: 00 317 331
DIČ: 2020610911
IČ DPH: 2020610911
Bankové spojenie: Všeobecná úverová banka, a.s.
IBAN: SK72 0200 0000 0030 0022 7372
(ďalej ako „Postupník“)

a

Správca:

Obchodné meno: **ILFES, s.r.o.**
Sídlo: Štúrova 753/68, 019 01 Ilava
Zastúpený: Ing. Ferdinand Zigo, konateľ
IČO: 36 295 710
IČ DPH: SK2020114107
DIČ: 2020114107
Bankové spojenie: VÚB a.s.
IBAN: SK04 0200 0000 0030 2244 2372
Registrácia: Obchodný register Okresného súdu Trenčín, Oddiel: Sro, vložka č. 10234/R

(ďalej ako „Správca“)

(Postupca, Postupník a Správca sa v ďalšom texte spoločne označujú ako „Zmluvné strany“).

Preambula

1. Správca a Obchodná akadémia, Jesenského 259/6, Považská Bystrica uzatvorili Zmluvu o správe zo dňa 20.12.2007 v znení Dodatku č. 1 zo dňa 29.02.2008, Dodatku č. 2 zo dňa 02.09.2015 a Dodatku č.3 zo dňa 20.12.2015 (ďalej len „Zmluva o správe“ v príslušnom

gramatickom tvare), ktorej predmetom je záväzok Správca zabezpečiť prevádzku a obsluhu vykurovacieho zariadenia nachádzajúceho sa v budove obchodná akadémia súpisné číslo 330/17 na ulici Hviezdoslavovej, Ilava, v prízemných priestoroch (kotolne) odborne spôsobilými osobami správcu a záväzok Prevádzkovateľa zaplatiť Správcovi zmluvne dohodnutú cenu za prevádzku a obsluhu zariadenia.

2. Dňom 01.09.2019, na základe Rozhodnutia predsedu TSK zo dňa 27.08.2019, bol Obchodnej akadémii, Jesenského 259/6, Považská Bystrica odňatý zo správy majetok TSK vrátane nehnuteľnosti – budovy Obchodnej akadémie, súpisné číslo 330/17 na ulici Hviezdoslavovej, v Ilave.
3. Postupník za účelom nadobudnutia vlastníckeho práva k nehnuteľnosti – stavbe: Obchodná akadémia Považská Bystrica, súp. č. 330, postavenej na pozemku C KN parc. č. 900/3 uzatvoril dňa 14.01.2021 s Postupcom Zámennú zmluvu č. 2020/0560. Okresný úrad Ilava, katastrálny odbor, rozhodnutím č. V 656/2021 dňa 13.04.2021 povolil vklad vlastníckeho práva do katastra nehnuteľností v prospech Postupníka.
4. Postupník má záujem vstúpiť do zmluvného vzťahu so Správcom založeného Zmluvou o správe a prevziať všetky práva a povinnosti Postupcu vyplývajúce z tejto zmluvy.

Čl. I Predmet Dohody

1. Predmetom tejto Dohody je bezvýhradné a bezodplatné postúpenie všetkých práv a povinností vyplývajúcich zo Zmluvy o správe z Postupcu na Postupníka, počnúc dňom účinnosti tejto Dohody.
2. Postupca postupuje, počnúc dňom účinnosti tejto Dohody, všetky svoje práva a povinnosti, vyplývajúce zo Zmluvy o správe na Postupníka.
3. Postupník týmto vyhlasuje, že počnúc dňom účinnosti tejto Dohody bez výhrad preberá všetky práva a povinnosti vyplývajúce zo Zmluvy o správe od Postupcu.
4. Postupca sa zaväzuje, že riadne a včas odovzdá Postupníkovi všetky doklady, informácie, ktoré sa akokoľvek dotýkajú postúpených práv a povinností zo Zmluvy o správe v zmysle tejto Dohody.
5. Správca berie na vedomie, že touto Dohodou sa nijakým spôsobom nemení obsah zmluvných práv alebo povinností zo Zmluvy o správe a Postupník v plnom rozsahu (bez akýchkoľvek zmien) vstupuje v plnom rozsahu do práv a povinností Postupcu vyplývajúcich zo Zmluvy o správe.
6. Správca vyhlasuje, že v súlade s podmienkami tejto Dohody, bez výhrad súhlasí s postúpením práv a povinností vyplývajúcich zo Zmluvy o správe z Postupcu na Postupníka v plnom rozsahu a súčasne súhlasí s prevzatím týchto práv a povinností Postupníkom v plnom rozsahu.

Čl. II Spoločné a záverečné ustanovenia

1. Zmluvné strany prehlasujú, že Dohoda bola uzavretá slobodne, vážne, bez skutkového a právneho omylu, nie v tiesni alebo za nápadne nevýhodných podmienok.
2. Zmluvné strany prehlasujú, že s obsahom Dohody súhlasia, jej obsahu porozumeli a na znak súhlasu ju vlastnoručne podpísali.
3. Dohoda nadobúda platnosť jej podpísaním zmluvnými stranami a účinnosť dňom nasledujúcim po dni jej prvého zverejnenia v súlade s § 47a ods.1) zákona č. 40/1964 Zb. Občiansky zákonník v znení neskorších predpisov v spojení s § 5a ods. 13 zákona č. 211/2000 Z. z. o slobodnom prístupe k informáciám v znení neskorších predpisov.
4. Dohoda je vyhotovená v piatich vyhotoveniach, z ktorých každý má povahu originálu. Tri vyhotovenia sú určené pre Postupníka, jedno vyhotovenie pre Postupcu a jedno vyhotovenie pre Správca.
5. Vzťahy touto Dohodou neupravené sa riadia ustanoveniami Obchodného zákonníka, popr. Občianskeho zákonníka alebo iného príslušného všeobecne záväzného právneho predpisu.
6. Akékoľvek zmeny alebo doplnky k tejto Dohode možno vykonať len písomne formou očíslovaného dodatku k Dohode, ktorý musí byť podpísaný zástupcami zmluvných strán.
7. Neoddeliteľnou súčasťou tejto Dohody sú:
 - a) Príloha č. 1 - Zmluva o správe zo dňa 20.12.2007 a jej dodatky č.1 – 3 - fotokópia
 - b) Zámenná zmluva č. 2020/0560

POSTUPNÍK:

Mesto Ilava

V Ilave, dňa 24.05.2021

Ing. Viktor Wiedermann
primátor Mesta Ilava

POSTUPCA:

Trenčiansky samosprávny kraj

V Trenčíne, dňa 24.05.2021

Ing. Jaroslav Baška
predseda

SPRÁVCA:

ILFES, s.r.o. 24.05.2021

V Ilave, dňa

Ing. Ferdinand Zigo
konateľ

c. 9/1

Zmluva o správe

uzatvorená podľa § 269 ods. 2 zákona č. 513/1991 Zb. obchodný zákonník v znení neskorších predpisov

Zmluvné strany:

Prevádzkovateľ: Obchodná akadémia Ilava
Hviezdoslavova 330/17
019 01 Ilava

Štatutárny zástupca: Mgr. Dana Škultetyová, riaditeľ školy

Bankové spojenie: Dexia, a.s. Dubnica nad Váhom

Číslo účtu: 7310484110/5600

IČO: 35675268

DIČ: 2020964000

/ďalej len prevádzkovateľ/

Správca: Ifes, s.r.o.
Štúrova 753/68
019 01 Ilava

Štatutárny zástupca: Ing. Ferdinand Zigo, konateľ

Bankové spojenie: VÚB a. s. Považská Bystrica

Číslo účtu: 3022442-372/0200

IČO: 36295710

DIČ: 2020114107

IČ DPH: SK2020114107

Označenie registra: zapísaná v obchodnom registri Okresného súdu Trenčín, odd. Sro, vložka číslo 10234/R

/ďalej len správca/

Čl. I

Predmet zmluvy

1. Predmetom tejto zmluvy je zabezpečenie prevádzky a obsluhy vykurovacieho zariadenia, nachádzajúceho sa v budove obchodnej akadémie súpisné číslo 330/17 na ul. Hviezdoslavovej, Ilava v prízemných priestoroch (kotelne) odborne spôsobilými osobami správcu.

Čl. II

Práva a povinnosti zmluvných strán

1. Správca zabezpečí kontrolu zariadenia podľa prevádzkového poriadku príslušnej kotelne a v prípade potreby doplní médium do systému a nastaví potrebné hodnoty k hospodárnej prevádzke.
2. Prevádzkovateľ sa zaväzuje zabezpečiť nepretržitý prístup / 7 dní v týždni/ do priestorov, kde sa nachádza predmet zmluvy počas celej doby trvania zmluvy. Zoznam prevzatých kľúčov a osôb oprávnených vstupovať do priestorov podľa predmetu tejto zmluvy tvorí príloha tejto zmluvy.
3. Prevádzkovateľ je povinný poskytnúť správcovi všetky potrebné informácie, dokumenty a podklady a poskytovať súčinnosť potrebnú k splneniu dohodnutého predmetu zmluvy a to bez

- zbytočného odkladu a v termíne, ktorý určí správca.
4. Zmluvné strany sú povinné neodkladne vzájomne si oznámiť skutočnosti, ktoré by mohli ohroziť plnenie tejto zmluvy, a to aj jej časti.

Čl. III

Cena za obsluhu a platobné podmienky

1. Zmluvné strany sa dohodli na cene za prevádzku a obsluhu vykurovacieho zariadenia vo výške 4 000 Sk, slovom štyritisíc Sk, a to vrátane DPH za príslušný mesiac.
- Cene nie je zahrnuté vykonanie:
- vypracovanie podkladov pre tretie osoby v zmysle platnej legislatívy.
 - vykonanie prehliadok, skúšok, revízií a odstránenie závad ich zistením.
 - vykonanie pravidelných kontrol kotlov a vykurovacej sústavy.
 - odstránenie porúch a závad na technickom zariadení zistených správcom.
 - náklady spojené s obstaraním chýbajúcej sprievodnej technickej dokumentácie.
2. Prevádzkovateľ uhradí zmluvnú cenu na základe faktúry vystavenej správcom.
3. Prevádzkovateľ sa zaväzuje uhrádzať vystavené faktúry správcom alebo ním poverenou osobou v zmysle čl. III bod 1 a čl. IV bod 5.
4. Splatnosť faktúry je do 14 kalendárnych dní odo dňa jej doručenia prevádzkovateľovi.
5. Faktúra musí obsahovať všetky náležitosti daňového dokladu. V prípade, že faktúra bude obsahovať nesprávne alebo neúplné údaje, prevádzkovateľ je oprávnený faktúru v rámci reklamácie vrátiť správcovi na jej opravu, resp. doplnenie. U takto opravenej faktúry plynie nová lehota splatnosti.

Čl. IV

Zodpovednosť za zariadenie

1. Správca obsluhy technického zariadenia plne zodpovedá za to, že dané vykurovacie zariadenie spĺňa bezpečnostné predpisy k prevádzke, má vykonané všetky revízie a požiarnu ochranu.
2. Správca zabezpečí vykonanie odborných prehliadok, skúšok a revízií na technickom zariadení kotolne.
3. Správca zabezpečí odstránenie závad zistených prehliadkami, skúškami a revíziami, po vzájomnej dohode s prevádzkovateľom.
4. Správca zabezpečí podľa platnej legislatívy spracovanie údajov pre životné prostredie.
5. Prevádzkovateľ sa zaväzuje uhrádzať všetky potrebné prehliadky, skúšky, revízie a odstránenie závad po ich zistení.
6. Správca zabezpečí vedenie revíznych kníh alebo revíznych správ k jednotlivým zariadeniam.
7. Správca nezodpovedá za škodu v prípade, že prevádzkovateľ nebude súhlasiť s odstránením zistených závad.

Čl. V

Zmluvné pokuty

1. Zmluvné strany sa dohodli, že v prípade porušenia čl. III bod 4. tejto zmluvy zaplatí prevádzkovateľ správcovi zmluvnú pokutu vo výške 0,05% z fakturovanej dlžnej sumy za každý deň omeškania.

Čl. VI

Doba platnosti zmluvy

1. Zmluvné strany sa dohodli, že táto zmluva sa uzatvára na dobu neurčitú a nadobúda účinnosť dňom 1.1.2008

Čl. VII
Ukončenie zmluvného vzťahu

1. Zmluvné strany sa dohodli, že platnosť zmluvy môže skončiť :
 - a) písomnou dohodou zmluvných strán
 - b) písomnou výpoveďou ktorejkoľvek zo zmluvných strán.
2. Výpovedná lehota je tri mesiace a začína plynúť prvým dňom mesiaca nasledujúceho po doručení výpovede druhej zmluvnej strane.

Čl. VIII
Osobitné dojednania

1. Zmluvné strany sa dohodli, že technická dokumentácia ku kotolni vrátane revízných správ bude uložená u prevádzkovateľa.

Čl. IX
Záverečné ustanovenia

1. Zmluvu je možné zmeniť alebo doplniť len po vzájomnej dohode oboch zmluvných strán v písomnej forme.
2. Zmluva nadobúda účinnosť dňom jej podpisu zmluvnými stranami.
3. Zmluva je vyhotovená v 4 exemplároch, z ktorých objednávateľ obdrží dve vyhotovenia a dodávateľ dve vyhotovenia.
4. Vzájomné vzťahy zmluvných strán touto zmluvou neupravené sa riadia ustanoveniami Obchodného zákonníka a ďalšími platnými právnymi predpismi.
5. Zmluvné strany vyhlasujú, že zmluvu uzatvorili na základe ich slobodnej a vážnej vôle, nie v tíesni ani za inak nápadne nevýhodných podmienok, zmluvu si riadne prečítali, jej obsahu porozumeli a na znak súhlasu s jej obsahom ju podpisujú.
6. Zmluvné strany súhlasia so spracovaním osobných údajov v zmysle zák. č. 428/2002 Z.z. o ochrane osobných údajov v znení neskorších predpisov na účel uvedený v tejto zmluve.

V Ilave, dňa 20.12.2007

Za dodávateľa:

Za objednávateľa:

.....
Ing. Ferdinand Zigo

.....
Mgr. Dana Škultetyová

Príloha k zmluve o správe medzi Ilfes s.r.o. Ilava a Obchodnou akadémiou Ilava uzatvorenej dňa 20.12.2007.

Prevzaté kľúče od objektu OA Hviezdoslavova 330/17:

- 1 ks kľúč zadný vchod budovy OA
- 1 ks kľúč chodba pred kotoľňou
- 1 ks kľúč kotoľňa OA

Zoznam osôb oprávnených vstupovať do vyhradených priestorov obchodnej akadémie podľa predmetu zmluvy:

- Ing. Pavol Zigo, konateľ
- Ing. Ferdinand Zigo, konateľ
- Milan Mikuška, energetik
- Jaroslav Kováč, kurič
- Rudolf Remšík, kurič
- Vladimír Zigo, kurič
- Milan Prekop, kurič, údržbár
- Iné osoby vykonávajúce činnosť podľa predmetu zmluvy, sprevádzané vyššie menovanými osobami správcu.

Dodatok č.1 k Zmluve o správe

uzatvorená podľa § 269 ods. 2 zákona č. 513/1991 Zb. obchodný zákonník v znení
neskorších predpisov

Zmluvné strany:

Prevádzkovateľ: **Obchodná akadémia Ilava**
Hviezdoslavova 330/17
019 01 Ilava
Štatutárny zástupca: Mgr. Dana Škultetyová , riaditeľ školy
Bankové spojenie: Dexia, a.s. Dubnica nad Váhom
Číslo účtu: 7310484110/5600
IČO: 35675268
DIČ: 2020964000

/ďalej len prevádzkovateľ/

Správca: **Ifes, s.r.o.**
Štúrova 753/68
019 01 Ilava
Štatutárny zástupca: Ing. Ferdinand Zigo, konateľ
Bankové spojenie : VÚB a. s. Považská Bystrica
Číslo účtu : 3022442-372/0200
IČO: 36295710
DIČ: 2020114107
IČ DPH: SK2020114107
Označenie registra: zapísaná v obchodnom registri Okresného súdu Trenčín, odd. Sro, vložka číslo
10234/R

/ďalej len správca/

Účastníci zmluvy o správe, zo dňa 20. 12. 2007, ktorej predmetom je zabezpečenie prevádzky a obsluhy vykurovacieho zariadenia, nachádzajúceho sa v budove obchodnej akadémie v Ilave, sa dohodli na zmene obsahu predmetnej zmluvy nasledovne:

II.

Predmet dodatku

1. Týmto dodatkom sa mení nasledovné ustanovenie zmluvy:
čl. III. Cena za obsluhu a platobné podmienky, bod 1. prvá veta, cena predmetu zmluvy je po dohode zmluvných strán, 5 000 Sk s DPH za príslušný mesiac.
2. Ostatné ustanovenia zmluvy o správe, zo dňa 20. 12. 2007 ostávajú nezmenené v platnosti v celom rozsahu.

III.

Záverčné ustanovenia

1. Tento dodatok je neoddeliteľnou súčasťou zmluvy o správe, zo dňa 20.12.2007.
2. Dodatok nadobúda platnosť aj účinnosť dňom jeho podpisu zmluvnými stranami.
3. Dodatok je vyhotovený v štyroch exemplároch, dva pre prevádzkovateľa a dva pre správcu.
4. Zmluvné strany vyhlasujú, že dodatok uzavreli na základe ich slobodnej a vážnej vôle, nie v tiesni ani za inak nápadne nevýhodných podmienok, dodatok si riadne prečítali, jeho obsahu rozumejú a na znak súhlasu s jeho obsahom ho podpisujú.

V Ilave, dňa 29.2.2008

Za správcu:

Za prevádzkovateľa

.....
Ing. Ferdinand Zigo

.....
Mgr. Dana Škultetyová

Dodatok č.2 k Zmluve o správe

uzatvorená podľa § 269 ods. 2 zákona č. 513/1991 Zb. obchodný zákonník v znení neskorších predpisov

Zmluvné strany:

Prevádzkovateľ: **Obchodná akadémia Ilava**
Hviezdoslavova 330/17
019 01 Ilava
Štatutárny zástupca: Mgr. Dana Škultetyová , riaditeľ školy
Bankové spojenie: Dexia, a.s. Dubnica nad Váhom
Číslo účtu: 7310484110/5600
IČO: 35675268
DIČ: 2020964000

/ďalej len prevádzkovateľ/

Správca: **Ilfes, s.r.o.**
Štúrova 753/68
019 01 Ilava
Štatutárny zástupca: Ing. Ferdinand Zigo, konateľ
Bankové spojenie : VUB a. s. Považská Bystrica
Číslo účtu : SK04 0200 0000 0030 2244 2372
IČO: 36295710
DIČ: 2020114107
IČ DPH: SK2020114107
Označenie registra: zapísaná v obchodnom registri Okresného súdu Trenčín, odd. Sro, vložka číslo 10234/R

/ďalej len správca/

Čl. I

Predmet zmluvy

1. Predmetom tejto zmluvy je zabezpečenie prevádzky a obsluhy vykurovacieho zariadenia, nachádzajúceho sa v budove obchodnej akadémie súpisné číslo 330/17 na ul. Hviezdoslavovej, Ilava v prízemných priestoroch (kotelne) odborne spôsobilými osobami správcu.

Čl. II

Zmena prevádzkovateľa

1. Na základe Všeobecného záväzného nariadenia Trenčianskeho samosprávneho kraja č. 18/2015, ktorým sa ruší Obchodná akadémia v Ilave a stáva sa elokovaným pracoviskom Obchodnej akadémie, Jesenského 259/6, Považská Bystrica sa mení odo dňa 01.09.2015 **prevádzkovateľ** tejto zmluvy na :

Obchodná akadémia
Jesenského 259/6
017 44 Považská Bystrica
Štatutárny zástupca : Ing. Peter Bologa
IČO: 00162086
DIČ: 2020712309

Čl. III
Záverečné ustanovenia

1. Tento dodatok nadobúda účinnosť dňom 01.09.2015.
3. Dodatok je vyhotovený v 4 exemplároch, z ktorých objednávateľ obdrží dve vyhotovenia a dodávateľ dve vyhotovenia.

V Ilave, dňa 02.09.2015

Za správcu:

Za prevádzkovateľa :

.....
Ing. Ferdinand Zigo

.....
Ing. Peter Bologa

Dodatok č. 3 k Zmluve o správe

uzatvorená podľa § 269 ods. 2 zákona č. 513/1991 Zb. obchodný zákonník v znení
neskorších predpisov

Zmluvné strany:

Prevádzkovateľ: Obchodná akadémia Považská Bystrica
Jesenského 259/6
017 44 Považská Bystrica

Štatutárny zástupca: Ing. Peter Bologna, riaditeľ školy
IČO: 00162086
DIČ: 2020712309

/ďalej len prevádzkovateľ/

Správca: Ifes, s.r.o.
Štúrova 753/68
019 01 Ilava

Štatutárny zástupca: Ing. Ferdinand Zigo, konateľ
Bankové spojenie: VÚB a. s. Považská Bystrica
Číslo účtu: SK04 0200 0000 0030 2244 2372
IČO: 36295710
DIČ: 2020114107
IČ DPH: SK2020114107
Označenie registra: zapísaná v obchodnom registri Okresného súdu Trenčín, odd. Sro, vložka
číslo 10234/R

/ďalej len správca/

Čl. I

Predmet zmluvy

1. Predmetom tejto zmluvy je zabezpečenie prevádzky a obsluhy vykurovacieho zariadenia, nachádzajúceho sa v budove obchodnej akadémie, súpisné číslo 330/17 na ul. Hviezdoslavovej, Ilava, v prízemných priestoroch (kotolne) odborne spôsobilými osobami správcu.

Čl. II

Cena za obsluhu a platobné podmienky

1. Zmluvné strany sa dohodli na cene za prevádzku a obsluhu vykurovacieho zariadenia vo výške 139,47 Eur slovom jednosta tridsaťdeväť Eur a štyridsaťsedem centov bez DPH za príslušný mesiac.

Ostatné náležitosti zmluvy ostávajú v platnosti nezmenené.

Čl. III
Závěrečné ustanovenia

1. Tento dodatok je neoddeliteľnou súčasťou zmluvy o správe, zo dňa 20.12.2007.
2. Tento dodatok nadobúda účinnosť dňom 01.09.2015.
3. Dodatok je vyhotovený v 4 exemplároch, z ktorých objednávateľ obdrží dve vyhotovenia a dodávateľ dve vyhotovenia.
4. Zmluvné strany vyhlasujú, že dodatok uzavreli na základe ich slobodnej a vážnej vôle, nie v tiesni ani za inak nápadne nevýhodných podmienok, dodatok si riadne prečítali, jeho obsahu rozumejú a na znak súhlasu s jeho obsahom ho podpisujú

V Ilave, dňa 20.12.2015

Za správcu:

Za prevádzkovateľa :

.....
Ing. Ferdinand Zigo

.....
Ing. Peter Bologa

Zámenná zmluva

č. 2020/0560

uzatvorená podľa § 611 zákona č. 40/1964 Zb. Občianskeho zákonníka v znení neskorších predpisov (ďalej len „zmluva“) medzi nasledovnými zmluvnými stranami:

1. Trenčiansky samosprávny kraj

sídlo: K dolnej stanici 7282/20A, 911 01 Trenčín

zastúpený: Ing. Jaroslav Baška, predseda

IČO: 36 126 624

DIČ: 2021613275

IČ DPH: nie je platiteľom DPH

Bankové spojenie: Štátna pokladnica

IBAN: SK51 8180 0000 0070 0050 4489

(ďalej len „Zamieňajúci 1“)

a

2. Mesto Ilava

sídlo: Mierové námestie 16/31, 019 01 Ilava

zastúpené: Ing. Viktor Wiedermann, primátor

IČO: 00 317 331

DIČ: 2020610911

IČ DPH: 2020610911

Bankové spojenie: Všeobecná úverová banka, a.s.

IBAN: SK72 0200 0000 0030 0022 7372

(ďalej len „Zamieňajúci 2“)

I.

Vymedzenie vlastníctva

1. Zamieňajúci 1 je výlučným vlastníkom nehnuteľného majetku nachádzajúceho sa v obci Ilava, okres Ilava, katastrálne územie Ilava:

zapísaného na LV č. 3277 ako:

PARCELY registra „C“:

Číslo parcely	Výmera m ²	Druh pozemku
888/3	202	záhrada
888/4	194	záhrada
900/1	6782	zastavaná plocha a nádvorie
900/3	1073	zastavaná plocha a nádvorie
900/4	136	zastavaná plocha a nádvorie

STAVBA:

Druh stavby	Súpisné číslo	Na pozemku parc. č.	Poznámka
Obchodná akadémia	330	900/3	

2. Zamieňajúci 2 je výlučným vlastníkom nehnuteľného majetku – novoutvorených pozemkov, nachádzajúcich sa v obci Ilava, okres Ilava, katastrálne územie Ilava:

- **novoutvorený pozemok C KN parc. č. 625/2 o výmere 2447 m², druh pozemku zastavaná plocha a nádvorie,**

na základe geometrického plánu č. 46596399-82/2019 na zameranie skutkového stavu cesty na parc. reg. C č. 625/2, :/3, :/4, :/8- :/13, ktorý vyhotovil dňa 18.02.2020 Ing. Norbert Molnár, SNP 72/14, 018 51 Nová Dubnica, IČO: 46 596 399 a bol úradne overený Okresným úradom Ilava, katastrálnym odborom, dňa 21.02.2020 pod č. G1-690/2019, oddelením od pôvodného pozemku E KN parc. č. 5036/502 o výmere 4923 m², druh pozemku ostatná plocha, zapísaného na LV č. 2822 k. ú. Ilava,

ktorý sa nachádza pod cestným telesom cesty č. III/1928 Iliavka spojka

- **novoutvorený pozemok C KN parc. č. 524/10 o výmere 1983 m² druh pozemku zastavaná plocha a nádvorie,**
- **novoutvorený pozemok C KN parc. č. 524/11 o výmere 183 m² druh pozemku zastavaná plocha a nádvorie,**
- **novoutvorený pozemok C KN parc. č. 524/12 o výmere 269 m² druh pozemku zastavaná plocha a nádvorie,**

na základe geometrického plánu č. 46596399-79/2019 na zameranie skutkového stavu komunikácie postavenej na parc. reg. C č. 524/1, 2, 3, 4, 9, 10, 11, 12 a určenie vlastníctva k parc. reg. C č. 524/9, 10, 11, 12, 13, 14, 15, 16, ktorý vyhotovil dňa 12.11.2019 Ing. Norbert Molnár, SNP 72/14, 018 51 Nová Dubnica, IČO: 46 596 399 a bol úradne overený Okresným úradom Ilava, katastrálnym odborom dňa 27.11.2019 pod č. G1-607/2019, oddelením od pôvodného pozemku E KN parc. č. 5038/503 o výmere 4024 m², druh pozemku ostatná plocha, zapísaného na LV č. 2822 k. ú. Ilava,

- **novoutvorený pozemok C KN parc. č. 1550/8 o výmere 1368 m², druh pozemku zastavaná plocha a nádvorie,**

na základe geometrického plánu č. 46596399-80/2019 na zameranie skutkového stavu komunikácie postavenej na parc. reg. C č. 1550/8 a určenie vlastníctva k pozemkom parcely reg. C číslo 1550/8 – 1550/11, ktorý vyhotovil dňa 13.11.2019 Ing. Norbert Molnár, SNP 72/14, 018 51 Nová Dubnica, IČO: 46 596 399 a bol úradne overený Okresným úradom Ilava, katastrálnym odborom, dňa 02.12.2019 pod č. G1-622/2019, oddelením od pôvodného pozemku E KN parc. č. 5026/501 o výmere 9944 m², druh pozemku ostatná plocha, zapísaného na LV č. 2822 k. ú. Ilava,

- **novoutvorený pozemok C KN parc. č. 652/14 o výmere 152 m², druh pozemku zastavaná plocha a nádvorie,**

- novoutvorený pozemok C KN parc. č. 652/15 o výmere 98 m², druh pozemku zastavaná plocha a nádvorie,

na základe geometrického plánu č. 46596399-81/2019 na zameranie skutkového stavu komunikácie postavenej na parc. reg. C č. 1550/8 a určenie vlastníctva k pozemkom parcely reg. C číslo 1550/8 – 1550/11, ktorý vyhotovil dňa 13.11.2019 Ing. Norbert Molnár, SNP 72/14, 018 51 Nová Dubnica, IČO: 46 596 399 a bol úradne overený Okresným úradom Ilava, katastrálnym odborom, dňa 18.12.2019 pod č. G1-619/2019, oddelením od pôvodného pozemku E KN parc. č. 5055/503 o výmere 1821 m², druh pozemku orná pôda, zapísaného na LV č. 2822 k. ú. Ilava,

ktoré sa nachádzajú pod cestným telesom ciest č. II/574 Pruské – Homôlka a č. III/1928 Iliavka spojka.

II.

Predmet zámeny

Predmetom tejto zmluvy je zámena nehnuteľného majetku Zamieňajúceho 1 a Zamieňajúceho 2 nasledovne:

1. **Zamieňajúci 1 nadobúda do svojho výlučného vlastníctva nehnuteľný majetok - novoutvorené pozemky nachádzajúce sa v obci Ilava, okres Ilava, katastrálne územie Ilava:**

- novoutvorený pozemok C KN parc. č. 625/2 o výmere 2447 m², druh pozemku zastavaná plocha a nádvorie,

na základe geometrického plánu č. 46596399-82/2019 na zameranie skutkového stavu cesty na parc. reg. C č. 625/2, :/3, :/4, :/8- :/13, ktorý vyhotovil dňa 18.02.2020 Ing. Norbert Molnár, SNP 72/14, 018 51 Nová Dubnica, IČO: 46 596 399 a bol úradne overený Okresným úradom Ilava, katastrálnym odborom, dňa 21.02.2020 pod č. G1-690/2019, oddelením od pôvodného pozemku E KN parc. č. 5036/502 o výmere 4923 m², druh pozemku ostatná plocha, zapísaného na LV č. 2822 k. ú. Ilava,

ktorý sa nachádza pod cestným telesom cesty č. III/1928 Iliavka spojka

- novoutvorený pozemok C KN parc. č. 524/10 o výmere 1983 m² druh pozemku zastavaná plocha a nádvorie,
- novoutvorený pozemok C KN parc. č. 524/11 o výmere 183 m² druh pozemku zastavaná plocha a nádvorie,
- novoutvorený pozemok C KN parc. č. 524/12 o výmere 269 m² druh pozemku zastavaná plocha a nádvorie,

na základe geometrického plánu č. 46596399-79/2019 na zameranie skutkového stavu komunikácie postavenej na parc. reg. C č. 524/1, 2, 3, 4, 9, 10, 11, 12 a určenie vlastníctva k parc. reg. C č. 524/9, 10, 11, 12, 13, 14, 15, 16, ktorý vyhotovil dňa 12.11.2019 Ing. Norbert Molnár, SNP 72/14, 018 51 Nová Dubnica, IČO: 46 596 399 a bol úradne overený Okresným úradom Ilava, katastrálnym odborom dňa 27.11.2019

pod č. G1-607/2019, oddelením od pôvodného pozemku E KN parc. č. 5038/503 o výmere 4024 m², druh pozemku ostatná plocha, zapísaného na LV č. 2822 k. ú. Ilava,

- **novoutvorený pozemok C KN parc. č. 1550/8 o výmere 1368 m², druh pozemku zastavaná plocha a nádvorie,**

na základe geometrického plánu č. 46596399-80/2019 na zameranie skutkového stavu komunikácie postavenej na parc. reg. C č. 1550/8 a určenie vlastníctva k pozemkom parcely reg. C číslo 1550/8 – 1550/11, ktorý vyhotovil dňa 13.11.2019 Ing. Norbert Molnár, SNP 72/14, 018 51 Nová Dubnica, IČO: 46 596 399 a bol úradne overený Okresným úradom Ilava, katastrálnym odborom, dňa 02.12.2019 pod č. G1-622/2019, oddelením od pôvodného pozemku E KN parc. č. 5026/501 o výmere 9944 m², druh pozemku ostatná plocha, zapísaného na LV č. 2822 k. ú. Ilava,

- **novoutvorený pozemok C KN parc. č. 652/14 o výmere 152 m², druh pozemku zastavaná plocha a nádvorie,**
- **novoutvorený pozemok C KN parc. č. 652/15 o výmere 98 m², druh pozemku zastavaná plocha a nádvorie,**

na základe geometrického plánu č. 46596399-81/2019 na zameranie skutkového stavu komunikácie postavenej na parc. reg. C č. 1550/8 a určenie vlastníctva k pozemkom parcely reg. C číslo 1550/8 – 1550/11, ktorý vyhotovil dňa 13.11.2019 Ing. Norbert Molnár, SNP 72/14, 018 51 Nová Dubnica, IČO: 46 596 399 a bol úradne overený Okresným úradom Ilava, katastrálnym odborom, dňa 18.12.2019 pod č. G1-619/2019, oddelením od pôvodného pozemku E KN parc. č. 5055/503 o výmere 1821 m², druh pozemku orná pôda, zapísaného na LV č. 2822 k. ú. Ilava,

ktoré sa nachádzajú pod cestným telesom ciest č. II/574 Pruské – Homôlka a č. III/1928 Iliavka spojka.

2. Zamieňajúci 2 nadobúda do svojho výlučného vlastníctva nehnuteľný majetok nachádzajúci sa v obci Ilava, okres Ilava, katastrálne územie Ilava:

zapísaného na LV č. 3277 ako:

PARCELY registra „C“:

Číslo parcely	Výmera m ²	Druh pozemku
888/3	202	záhrada
888/4	194	záhrada
900/1	6782	zastavaná plocha a nádvorie
900/3	1073	zastavaná plocha a nádvorie
900/4	136	zastavaná plocha a nádvorie

STAVBA:

Druh stavby	Súpisné číslo	Na pozemku parc. č.	Poznámka
Obchodná akadémia	330	900/3	

III. Osobitné ustanovenie

1. Zámena nehnuteľného majetku špecifikovaného v článku I. a II. tejto zmluvy bola schválená trojpätinovou väčšinou všetkých poslancov Zastupiteľstva Trenčianskeho samosprávneho kraja uznesením číslo 576/2020 zo dňa 23.11.2020 v súlade s § 9a ods. 8 písm. e) zákona č. 446/2001 Z. z. majetku vyšších územných celkov v znení neskorších predpisov a trojpätinovou väčšinou poslancov Mestského zastupiteľstva Ilava uznesením číslo 6/2020 zo dňa 8.12.2020, časť C Schvaľuje, bod 3 , spôsob prevodu vlastníctva nehnuteľného majetku v súlade s § 9 ods. 2 písm. a) zákona č. 138/1991 Zb. o majetku obcí v znení neskorších predpisov ako prípad hodný osobitného zreteľa a bod 4, prevod nehnuteľného majetku v súlade s § 9a ods. 8 písm. e) zákona č. 138/1991 Zb. o majetku obcí v znení neskorších predpisov ako prípad hodný osobitného zreteľa. Dôvod hodný osobitného zreteľa spočíva v potrebe majetkovoprávneho vysporiadania pozemkov pod cestami II. a III. triedy v meste Ilava, vo vlastníctve Trenčianskeho samosprávneho kraja číslo II/574 a III/1982 a v záujme zabezpečenia lepšieho využitia nehnuteľností na adrese Hviezdoslavova 330/17, 019 01 Ilava, pre potreby plnenia úloh samosprávy Mesta Ilava.
Výpisy uvedených uznesení tvoria neoddeliteľnú súčasť tejto zmluvy.

IV. Všeobecné ustanovenia

1. Zmluvné strany sa dohodli, že návrh na vklad vlastníckeho práva k zamieňanému nehnuteľnému majetku podľa tejto zmluvy podá Zamieňajúci 1 po nadobudnutí účinnosti tejto zmluvy v zmysle článku VIII. ods. 4 Zmluvy a predložení elektronických kolkov na úradu správneho poplatku za podanie návrhu na vklad vlastníckeho práva do katastra nehnuteľností.
2. Zamieňajúci 2 sa zaväzuje poskytnúť Zamieňajúcemu 1 všetku potrebnú súčinnosť po podaní návrhu na vklad do katastra nehnuteľností a poskytnúť súčinnosť v konaní pred Okresným úradom Ilava, katastrálnym odborom pri odstraňovaní prípadných nedostatkov zmluvy alebo návrhu na vklad brániacich vydaniu rozhodnutia o povolení vkladu na základe zmluvy.
3. Vlastnícke právo k zamieňanému nehnuteľnému majetku prechádza na zmluvné strany dňom nadobudnutia právoplatnosti rozhodnutia o povolení vkladu vlastníckeho práva k nehnuteľnostiam v prospech zmluvných strán.
3. V prípade, že dôjde k právoplatnému zastaveniu konania o návrhu na vklad vlastníckeho práva k zamieňanému nehnuteľnému majetku, má každý z účastníkov tejto zmluvy právo od zmluvy odstúpiť bez vzájomných sankčných nárokov a zmluvné strany si v takom prípade navzájom vydajú, čo si splnili.
4. Pokiaľ sa niektoré ustanovenie tejto zmluvy stane neplatným alebo nevykonateľným, neznamená to neplatnosť ostatných ustanovení tejto zmluvy. V takom prípade sa zmluvné strany zaväzujú také ustanovenie nahradiť novým, ktoré bude obsahom, zmyslom a účelom v maximálnej miere zodpovedať doterajšiemu ustanoveniu.

V. Vyhlásenia zmluvných strán

1. Zmluvné strany vyhlasujú, že predmetný nehnuteľný majetok zamieňajú v stave, v akom sa ku dňu podpisu tejto zmluvy nachádza.
2. Zmluvné strany vyhlasujú, že v čase uzatvorenia zmluvy majú plnú spôsobilosť na právne úkony, sú oprávnené vykonávať práva a plniť záväzky vyplývajúce zo zmluvy, nemajú vedomosť o žiadnych zmluvných alebo zákonných prekážkach, ktoré by bránili alebo zakazovali previesť nehnuteľnosti, ktoré sú predmetom zmluvy, a teda sú oprávnené uzatvoriť zmluvu.
3. Zmluvné strany sa zaväzujú, že do dňa povolenia vkladu vlastníckeho práva k predmetnému nehnuteľnému majetku na základe zmluvy neuzavrú žiadnu zmluvu týkajúcu sa predmetného nehnuteľného majetku s treťou osobou.

VI. Finančné vyrovnanie

1. Zmluvné strany sa dohodli, že nehnuteľný majetok uvedený v článku I. a II. tejto zmluvy si zamieňajú s finančným vyrovnaním vo výške 16.500,00 eur (slovom: šesťnásťtisícpäťsto eur).
2. Zamieňajúci 2 zaplatí sumu vo výške 16.500,00 eur (slovom: šesťnásťtisícpäťsto eur) do 30 dní odo dňa účinnosti tejto zmluvy na účet Zamieňajúceho 1 uvedený v záhlaví tejto zmluvy.
3. Peňažný záväzok Zamieňajúceho 2 je splnený dňom pripísania vyššie uvedenej sumy na účet predávajúceho uvedený v záhlaví tejto zmluvy.
4. Zamieňajúci 2 sa zároveň zaväzuje rozdiel v hodnote zamieňaných nehnuteľností uvedených v čl. II. tejto zmluvy v celkovej výške 16.418,28 eur zabezpečiť ako investíciu do dvoch rokov odo dňa účinnosti zámennej zmluvy do rekonštrukcie strechy budovy Obchodnej akadémie, ktorá je v havarijnom stave (v zmysle krycieho listu rozpočtu v EUR vypracovaného spoločnosťou HBH a.s. so sídlom Robotnícka 286, 017 01 Považská Bystrica je minimálna výška investície na odstránenie havarijného stavu strechy budovy 18.880,84 eur).
5. Zamieňajúci 2 sa zaväzuje, že kedykoľvek na základe písomnej žiadosti Zamieňajúceho 1 preukáže plnenie, resp. splnenie povinností uvedených v ods. 2 a 4 tohto článku tejto zmluvy.
6. V prípade, ak Zamieňajúci 2 nesplní podmienky uvedené v ods. 2 a ods. 4 tohto čl. tejto zmluvy, Zamieňajúci 1 je oprávnený od tejto zmluvy odstúpiť, pričom odstúpenie bude účinné dňom jeho doručenia Zamieňajúcemu 2.

VII. Odovzdanie a prevzatie predmetu zámeny

Zmluvné strany sa dohodli, že Zamieňajúci 1 odovzdá Zamieňajúcemu 2 a Zamieňajúci 2 odovzdá Zamieňajúcemu 1 predmet zámeny podľa tejto zmluvy najneskôr do 15 pracovných dní odo dňa doručenia rozhodnutia Okresného úradu Ilava, katastrálneho odboru o povolení vkladu vlastníckeho práva do katastra nehnuteľností. Zmluvné strany sa dohodli, že o odovzdaní a prevzatí predmetu zámeny bude spísaný protokol, ktorý bude podpísaný

zmluvnými stranami. V písomnom protokole o odovzdaní a prevzatí predmetu zámeny podľa predchádzajúcej vety budú tiež uvedené stavy meračov energií (elektrickej energie, vody a pod).

VIII. Záverečné ustanovenia

1. Zmluvné strany prehlasujú, že zmluva bola uzavretá slobodne, vážne, bez skutkového a právneho omylu, nie v tiesni alebo za nápadne nevýhodných podmienok.
2. Zmluvné strany prehlasujú, že s obsahom zmluvy súhlasia, jej obsahu porozumeli a na znak súhlasu ju vlastnoručne podpísali.
3. Zmluva nadobúda platnosť jej podpísaním zmluvnými stranami.
4. Zmluva nadobúda účinnosť dňom nasledujúcim po dni jej zverejnenia v súlade s § 47a ods.1) zákona č. 40/1964 Zb. Občiansky zákonník v znení neskorších predpisov v spojení s § 5a ods. 13 zákona č. 211/2000 Z. z. o slobodnom prístupe k informáciám.
5. Zmluva je vyhotovená v siedmich vyhotoveniach, z ktorých každý má povahu originálu. Tri vyhotovenia sú určené pre Zamieňajúceho 1, dve vyhotovenia pre zamieňajúceho 2 a dve vyhotovenia budú predložené k návrhu na vklad vlastníckeho práva Okresnému úradu Ilava, katastrálnemu odboru.
6. Vzťahy touto zmluvou neupravené sa riadia ustanoveniami Občianskeho zákonníka v platnom znení.
7. Akékoľvek zmeny alebo doplnky k tejto zmluve možno vykonať len písomnou dohodou, formou očíslovaného dodatku k zmluve, ktorý musí byť podpísaný zástupcami oboch zmluvných strán.
8. Neoddeliteľnou súčasťou tejto zmluvy sú nasledovné prílohy:
 - a) Výpis uznesenia Trenčianskeho samosprávneho kraja číslo 576/2020 zo dňa 23.11.2020
 - b) Výpis uznesenia Mestského zastupiteľstva Ilava číslo 6/2020, časť C schvaľuje, bod 3, a bod 4, zo dňa 8.12.2020
 - c) Geometrický plán č. 46596399-82/2019 zo dňa 18.02.2020
 - d) Geometrický plán č. 46596399-79/2019 zo dňa 12.11.2019
 - e) Geometrický plán č. 46596399-80/2019 zo dňa 13.11.2019
 - f) Geometrický plán č. 46596399-81/2019 zo dňa 13.11.2019

V Trenčíne dňa

V Ilave dňa 8. 01. 2021

Ing. Jaroslav Baška
predseda
Trenčianskeho samosprávneho kraja

Ing. Víktor Wiedermann
primátor Mesta Ilava

(



V Ý P I S

uznesenia Zastupiteľstva Trenčianskeho samosprávneho kraja
číslo 576/2020 zo zasadnutia, konaného 23.11. 2020

K bodu:

5. Návrhy na riešenie prebytočného majetku TSK.

Predkladal: Mgr. Tomáš Baláž - vedúci Odd. právneho, SMAVO

- i) Návrh na rozhodnutie o prebytočnosti nehnuteľného majetku a na schválenie zámeny nehnuteľného majetku TSK v k. ú. Ilava s Mestom Ilava ako prípad hodný osobitného zreteľa.

U z n e s e n i e číslo 576/2020

Zastupiteľstvo Trenčianskeho samosprávneho kraja na svojom zasadnutí dňa 23.11.2020 prerokovalo a

I. s c h v a ľ u j e

trvalú prebytočnosť nehnuteľného majetku Trenčianskeho samosprávneho kraja na základe zákona č. 446/2001 Z. z. o majetku vyšších územných celkov v znení neskorších predpisov a čl. 10 ods. 3 písm. a) - i. Zásad hospodárenia s majetkom Trenčianskeho samosprávneho kraja v platnom znení, nachádzajúceho sa v okrese Ilava, v obci Ilava, v k. ú. Ilava:

PARCELY registra „C“ zapísané na LV č. 3277:

Číslo parcely	Výmera m ²	Druh pozemku
888/3	202	záhrada
888/4	194	záhrada
900/1	6782	zastavaná plocha a nádvorie
900/3	1073	zastavaná plocha a nádvorie
900/4	136	zastavaná plocha a nádvorie

STAVBA zapísaná na LV č.: 3277

Druh stavby	Súpisné číslo	Na pozemku parc. č.	Poznámka
Obchodná	330	900/3	

II. u r č u j e

ako prípád hodný osobitného zreteľa podľa § 9a ods. 8 písm. e) zákona č. 446/2001 Z. z. o majetku vyšších územných celkov v znení neskorších predpisov prevod trvale prebytočného nehnuteľného majetku vo vlastníctve Trenčianskeho samosprávneho kraja, tvoriaceho areál Obchodnej akadémie so sídlom Hviezdoslavova 330/17, 019 01 Ilava, nachádzajúceho sa v obci Ilava, okres Ilava, v k. ú. Ilava:

PARCELY registra „C“ zapísané na LV č. 3277:

Číslo parcely	Výmera m ²	Druh pozemku
888/3	202	záhrada
888/4	194	záhrada
900/1	6782	zastavaná plocha a nádvorie
900/3	1073	zastavaná plocha a nádvorie
900/4	136	zastavaná plocha a nádvorie

STAVBA zapísaná na LV č.: 3277

Druh stavby	Súpisné číslo	Na pozemku parc. č.	Poznámka
Obchodná	330	900/3	

z á m e n o u za nehnuteľný majetok - pozemky vo vlastníctve Mesta Ilava, nachádzajúce sa v obci Ilava, v okrese Ilava, v katastrálnom území Ilava:

- novoutvorený pozemok C KN parc. č. 625/2 o výmere 2447 m², druh pozemku zastavaná plocha a nádvorie, na základe geometrického plánu č. 46596399-82/2019 na zameranie skutkového stavu cesty na parc. reg. C č. 625/2, :/3, :/4, :/8-:/13, ktorý vyhotovil dňa 18.02.2020 Ing. Norbert Molnár, SNP 72/14, 018 51 Nová Dubnica, IČO: 46 596 399 a bol úradne overený Okresným úradom Ilava, katastrálnym odborom, dňa 21.02.2020 pod č. G1-690/2019, oddelením od pôvodného pozemku E KN parc. č. 5036/502 o výmere 4923 m², druh pozemku ostatná plocha, zapísaného na LV č.2822 k. ú. Ilava, ktorý sa nachádza pod cestným telesom cesty č. III/1928 Iliavka spojka
 - novoutvorený pozemok C KN parc. č. 524/10 o výmere 1983 m² druh pozemku zastavaná plocha a nádvorie,
 - novoutvorený pozemok C KN parc. č. 524/11 o výmere 183 m² druh pozemku zastavaná plocha a nádvorie,
 - novoutvorený pozemok C KN parc. č. 524/12 o výmere 269 m² druh pozemku zastavaná plocha a nádvorie,
- na základe geometrického plánu č. 46596399-79/2019 na zameranie skutkového stavu komunikácie postavenej na parc. reg. C č. 524/1,2,3,4,9,10,11,12 a určenie vlastníctva k parc. reg. C č. 524/9,10,11,12,13,14,15,16, ktorý vyhotovil dňa 12.11.2019 Ing. Norbert Molnár, SNP 72/14, 018 51 Nová Dubnica, IČO: 46 596 399 a bol úradne overený Okresným úradom Ilava, katastrálnym odborom dňa 27.11. 2019 pod č. G1-607/2019, oddelením od pôvodného pozemku E KN parc. č. 5038/503 o výmere 4024 m², druh pozemku ostatná plocha, zapísaného na LV č. 2822 k. ú. Ilava,

- novoutvorený pozemok C KN parc. č. 1550/8 o výmere 1368 m², druh pozemku zastavaná plocha a nádvorie, na základe geometrického plánu č. 46596399-80/2019 na zameranie skutkového stavu komunikácie postavenej na parc. reg. C č. 1550/8 a určenie vlastníctva k pozemkom parcely reg. C číslo 1550/8 - 1550/11, ktorý vyhotovil dňa 13.11.2019 Ing. Norbert Molnár, SNP 72/14, 018 51 Nová Dubnica, IČO: 46 596 399 a bol úradne overený Okresným úradom Ilava, katastrálnym odborom, dňa 02.12.2019 pod č. G1-622/2019, oddelením od pôvodného pozemku E KN parc. č. 5026/501 o výmere 9944 m², druh pozemku ostatná plocha, zapísaného na LV č. 2822 k. ú. Ilava,

- novoutvorený pozemok C KN parc. č. 652/14 o výmere 152 m², druh pozemku zastavaná plocha a nádvorie,

- novoutvorený pozemok C KN parc. č. 652/15 o výmere 98 m², druh pozemku zastavaná plocha a nádvorie,

na základe geometrického plánu č. 46596399-81/2019 na zameranie skutkového stavu komunikácie postavenej na parc. reg. C č. 1550/8 a určenie vlastníctva k pozemkom parcely reg. C číslo 1550/8 - 1550/11, ktorý vyhotovil dňa 13.11.2019 Ing. Norbert Molnár, SNP 72/14, 018 51 Nová Dubnica, IČO: 46 596 399 a bol úradne overený Okresným úradom Ilava, katastrálnym odborom, dňa 18.12.2019 pod č. G1-619/2019, oddelením od pôvodného pozemku E KN parc. č. 5055/503 o výmere 1821 m², druh pozemku orná pôda, zapísaného na LV č. 2822 k. ú. Ilava, ktoré sa nachádzajú pod cestným telesom ciest č. II/574 Pruské - Homôlka a č. III/1928 Iliavka spojka.

Dôvod hodný osobitného zreteľa spočíva v potrebe majetkovoprávneho vyporiadania pozemkov pod cestami II. a III. triedy v meste Ilava, vo vlastníctve Trenčianskeho samosprávneho kraja číslo II/574 a III/1982 a v záujme zabezpečenia lepšieho využitia nehnuteľností na Hviezdoslavova 330/17, 019 01 Ilava, pre potreby plnenia úloh samosprávy Mesta Ilava,

III. s c h v a l u j e

prevod trvale prebytočného nehnuteľného majetku vo vlastníctve Trenčianskeho samosprávneho kraja, tvoriaceho areál Obchodnej akadémie so sídlom Hviezdoslavova 330/17, 019 01 Ilava, nachádzajúci sa v obci Ilava, okres Ilava, v k. ú. Ilava:

PARCELY registra „C“ zapísané na LV č. 3277:

Číslo parcely	Výmera m ²	Druh pozemku
888/3	202	záhrada
888/4	194	záhrada
900/1	6782	zastavaná plocha a nádvorie
900/3	1073	zastavaná plocha a nádvorie
900/4	136	zastavaná plocha a nádvorie

STAVBA zapísaná na LV č.: 3277

Druh stavby	Súpisné číslo	Na pozemku parc. č.	Poznámka
Obchodná	330	900/3	

z á m e n o u za nehnuteľný majetok - pozemky vo vlastníctve Mesta Ilava, nachádzajúce sa v obci Ilava, v okrese Ilava, v katastrálnom území Ilava:


- novoutvorený pozemok C KN parc. č. 625/2 o výmere 2447 m², druh pozemku zastavaná plocha a nádvorie, na základe geometrického plánu č. 46596399-82/2019 na zameranie skutkového stavu cesty na parc. reg. C č. 625/2, :/3, :/4, :/8-:/13, ktorý vyhotovil dňa 18.02.2020 Ing. Norbert Molnár, SNP 72/14, 018 51 Nová Dubnica, IČO: 46 596 399 a bol úradne overený Okresným úradom Ilava, katastrálnym odborom, dňa 21.02.2020 pod č. G1-690/2019, oddelením od pôvodného pozemku E KN parc. č. 5036/2 o výmere 4923 m², druh pozemku ostatná plocha, zapísaného na LV č.2822 k. ú. Ilava, ktorý sa nachádza pod cestným telesom cesty č. III/1928 Iliavka spojka
- novoutvorený pozemok C KN parc. č. 524/10 o výmere 1983 m², druh pozemku zastavaná plocha a nádvorie,
- novoutvorený pozemok C KN parc. č. 524/11 o výmere 183 m² druh pozemku zastavaná plocha a nádvorie,
- novoutvorený pozemok C KN parc. č. 524/12 o výmere 269 m² druh pozemku zastavaná plocha a nádvorie,
- na základe geometrického plánu č. 46596399-79/2019 na zameranie skutkového stavu komunikácie postavenej na parc. reg. C č. 524/1,2,3,4,9,10,11,12 a určenie vlastníctva k parc. reg. C č. 524/9,10,11,12,13,14,15,16, ktorý vyhotovil dňa 12.11.2019 Ing. Norbert Molnár, SNP 72/14, 018 51 Nová Dubnica, IČO: 46 596 399 a bol úradne overený Okresným úradom Ilava, katastrálnym odborom dňa 27.11. 2019 pod č. G1-607/2019, oddelením od pôvodného pozemku E KN parc. č. 5038/503 o výmere 4024 m², druh pozemku ostatná plocha, zapísaného na LV č. 2822 k. ú. Ilava,
- novoutvorený pozemok C KN parc. č. 1550/8 o výmere 1368 m², druh pozemku zastavaná plocha a nádvorie, na základe geometrického plánu č. 46596399-80/2019 na zameranie skutkového stavu komunikácie postavenej na parc. reg. C č. 1550/8 a určenie vlastníctva k pozemkom parcely reg. C číslo 1550/8 - 1550/11, ktorý vyhotovil dňa 13.11.2019 Ing. Norbert Molnár, SNP 72/14, 018 51 Nová Dubnica, IČO: 46 596 399 a bol úradne overený Okresným úradom Ilava, katastrálnym odborom, dňa 02.12.2019 pod č. G1-622/2019, oddelením od pôvodného pozemku E KN parc. č. 5026/501 o výmere 9944 m², druh pozemku ostatná plocha, zapísaného na LV č. 2822 k. ú. Ilava,
- novoutvorený pozemok C KN parc. č. 652/14 o výmere 152 m², druh pozemku zastavaná plocha a nádvorie,
- novoutvorený pozemok C KN parc. č. 652/15 o výmere 98 m², druh pozemku zastavaná plocha a nádvorie,

na základe geometrického plánu č. 46596399-81/2019 na zameranie skutkového stavu komunikácie postavenej na parc. reg. C č. 1550/8 a určenie vlastníctva k pozemkom parcely reg. C číslo 1550/8 - 1550/11, ktorý vyhotovil dňa 13.11. 2019 Ing. Norbert Molnár, SNP 72/14, 018 51 Nová Dubnica, IČO: 46 596 399 a bol úradne overený Okresným úradom Ilava, katastrálnym odborom, dňa 18.12.2019 pod č. G1-619/2019, oddelením od pôvodného pozemku E KN parc. č. 5055/503 o výmere 1821 m², druh pozemku orná pôda, zapísaného na LV č. 2822 k. ú. Ilava, ktoré sa nachádzajú pod cestným telesom ciest č. II/574 Pruské - Homôlka a č. III/1928 Iliavka spojka, ako prípad hodný osobitného zreteľa podľa § 9a ods. 8 písm. e) zákona č. 446/2001 Z. z. o majetku vyšších územných celkov v znení neskorších predpisov. Dôvod hodný osobitného zreteľa spočíva v potrebe majetkovo-právneho vyporiadania pozemkov pod cestami II. a III. triedy v meste Ilava, vo vlastníctve Trenčianskeho samosprávneho kraja číslo II/574 a III/1982 a v záujme zabezpečenia lepšieho využitia nehnuteľností na Hviezdoslavova 330/17, 019 01 Ilava, pre potrebu plnenia úloh samosprávy Mesta Ilava. Zámena sa navrhuje s finančným vyrovnaním zo strany Mesta Ilava vo výške 16.500,- EUR, pričom Mesto Ilava sa zaväzuje rozdiel v hodnote majetku určeného na zámenu vo výške 16 418,28 EUR zabezpečiť ako investíciu do dvoch rokov odo dňa účinnosti zámennej zmluvy do rekonštrukcie strechy budovy, ktorá je v havarijnom stave (v zmysle krycieho listu rozpočtu v EUR vypracovaného spoločnosťou HBH a.s. so sídlom Robotnícka 286, 017 01 Považská Bystrica je minimálna výška investície na odstránenie havarijného stavu strechy budovy 18 880,84 EUR).

<u>Hlasovanie poslancov č.15:</u>	ZA:	31
	PROTI:	-
	ZDRŽAL SA:	-
	NEHLASOVAL:	4
	PRÍTOMNÍ:	35
	POČET POSLANCOV:	47

Ing. Jaroslav B a š k a, v. r.
predseda
Trenčianskeho samosprávneho kraja

Za správnosť výpisu: Mgr. Anna Hájková,
referent Kancelárie predsedu TSK



V ý p i s

Uznesenia č. 6/2020 zo zasadnutia Mestského zastupiteľstva mesta Ilava, konaného
dňa 08.12.2020

Mestské zastupiteľstvo

C) SCHVALUJE

3. Schvaľuje spôsob prevodu vlastníctva nehnuteľného majetku v súlade s § 9 ods. 2 písm. a) zákona č. 138/1991 Zb. o majetku obcí v znení neskorších predpisov ako prípad hodný osobitného zreteľa medzi Trenčiansky samosprávny kraj, IČO 36126624, so sídlom K dolnej stanici 7282/20A, 911 01 Trenčín a Mesto Ilava, ako prevod nehnuteľného majetku – pozemky vo vlastníctve Mesta Ilava, nachádzajúce sa v obci Ilava, v okrese Ilava, v katastrálnom území Ilava
 - novoutvorený pozemok C KN parc. č. 625/2 o výmere 2447 m², druh pozemku zastavaná plocha a nádvorie,
na základe geometrického plánu č. 46596399-82/2019 na zameranie skutkového stavu cesty na parc. reg. C č. 625/2,3,4,8-13, ktorý vyhotovil dňa 18.02.2020 Ing. Norbert Molnár, SNP 72/14, 018 51 Nová Dubnica, IČO: 46 596 399 a bol úradne overený Okresným úradom Ilava, katastrálnym odborom, dňa 21.02.2020 pod č. G1-690/2019, oddelením od pôvodného pozemku E KN parc. č. 5036/502 o výmere 4923 m², druh pozemku ostatná plocha, zapísaného na LV č. 2822 k. ú. Ilava, ktorý sa nachádza pod cestným telesom cesty č. III/1928 Iľavka spojka
 - novoutvorený pozemok C KN parc. č. 524/10 o výmere 1983 m² druh pozemku zastavaná plocha a nádvorie,
 - novoutvorený pozemok C KN parc. č. 524/11 o výmere 183 m² druh pozemku zastavaná plocha a nádvorie,
 - novoutvorený pozemok C KN parc. č. 524/12 o výmere 269 m² druh pozemku zastavaná plocha a nádvorie,
na základe geometrického plánu č. 46596399-79/2019 na zameranie skutkového stavu komunikácie postavenej na parc. reg. C č. 524/1,2,3,4,9,10,11,12 a určenie vlastníctva k parc. reg. C č. 524/9,10,11,12,13,14,15,16, ktorý vyhotovil dňa 12.11.2019 Ing. Norbert Molnár, SNP 72/14, 018 51 Nová Dubnica, IČO: 46 596 399 a bol úradne overený Okresným úradom Ilava, katastrálnym odborom dňa 27.11. 2019 pod č. G1-607/2019, oddelením od pôvodného pozemku E KN parc. č. 5038/503 o výmere 4024 m², druh pozemku ostatná plocha, zapísaného na LV č. 2822 k. ú. Ilava,
 - novoutvorený pozemok C KN parc. č. 1550/8 o výmere 1368 m², druh pozemku zastavaná plocha a nádvorie,

na základe geometrického plánu č. 46596399-80/2019 na zameranie skutkového stavu komunikácie postavenej na parc. reg. C č. 1550/8 a určenie vlastníctva k pozemkom parcely reg. C číslo 1550/8 – 1550/11, ktorý vyhotovil dňa 13.11.2019 Ing. Norbert Molnár, SNP 72/14, 018 51 Nová Dubnica, IČO: 46 596 399 a bol úradne overený Okresným úradom Ilava, katastrálnym odborom, dňa 02.12.2019 pod č. G1-622/2019, oddelením od pôvodného pozemku E KN parc. č. 5026/501 o výmere 9944 m², druh pozemku ostatná plocha, zapísaného na LV č. 2822 k. ú. Ilava,

- novoutvorený pozemok C KN parc. č. 652/14 o výmere 152 m², druh pozemku zastavaná plocha a nádvorie,
- novoutvorený pozemok C KN parc. č. 652/15 o výmere 98 m², druh pozemku zastavaná plocha a nádvorie,

na základe geometrického plánu č. 46596399-81/2019 na zameranie skutkového stavu komunikácie postavenej na parc. reg. C č. 1550/8 a určenie vlastníctva k pozemkom parcely reg. C číslo 1550/8 – 1550/11, ktorý vyhotovil dňa 13.11.2019 Ing. Norbert Molnár, SNP 72/14, 018 51 Nová Dubnica, IČO: 46 596 399 a bol úradne overený Okresným úradom Ilava, katastrálnym odborom, dňa 18.12.2019 pod č. G1-619/2019, oddelením od pôvodného pozemku E KN parc. č. 5055/503 o výmere 1821 m², druh pozemku orná pôda, zapísaného na LV č. 2822 k. ú. Ilava, ktoré sa nachádzajú pod cestným telesom ciest č. II/574 Pruské – Homôlka a č. III/1928 Iliavka spojka,

zámenou za pozemky a stavby vo vlastníctve Trenčianskeho samosprávneho kraja
nachádzajúcich sa v okrese Ilava, v obci Ilava, v k. ú. Ilava:

PARCELY registra „C“ zapísané na LV č. 3277:

Číslo parcely	Výmera m ²	Druh pozemku
888/3	202	záhrada
888/4	194	záhrada
900/1	6782	zastavaná plocha a nádvorie
900/3	1073	zastavaná plocha a nádvorie
900/4	136	zastavaná plocha a nádvorie

STAVBA zapísaná na LV č.: 3277

Druh stavby	Súpisné číslo	Na pozemku parc. č.	Poznámka
Obchodná akadémia	330	900/3	

Dôvod hodný osobitného zreteľa spočíva v potrebe majetkovoprávneho vysporiadania pozemkov pod cestami II. a III. triedy v meste Ilava, vo vlastníctve Trenčianskeho samosprávneho kraja číslo II/574 a III/1982 a v záujme zabezpečenia lepšieho využitia nehnuteľností na Hviezdoslavova 330/17, 019 01 Ilava, pre potreby plnenia úloh samosprávy Mesta Ilava.

Zámena sa navrhuje s finančným vyrovnaním zo strany Mesta Ilava vo výške 16.500,- EUR, pričom Mesto Ilava sa zaväzuje rozdiel v hodnote majetku určeného na zámenu vo výške 16 418,28 EUR zabezpečiť ako investíciu do dvoch rokov odo dňa účinnosti zámennej zmluvy do rekonštrukcie strechy budovy, ktorá je v havarijnom stave (v zmysle krycieho listu rozpočtu v EUR vypracovaného spoločnosťou HBH a.s. so sídlom Robotnícka 286, 017 01 Považská Bystrica je minimálna výška investície na odstránenie havarijného stavu strechy budovy 18 880,84 EUR).

C) SCHVALUJE

- Schvaľuje prevod nehnuteľného majetku mesta v súlade s § 9a ods. 8 písm. e) zákona č. 138/1991 Zb. o majetku obcí v znení neskorších predpisov ako prípad hodný osobitného zreteľa medzi Trenčiansky samosprávny kraj IČO 36126624 so sídlom K dolnej stanici 7282/20A, 911 01 Trenčín a Mesto Ilava, ako prevod nehnuteľného majetku – pozemky vo vlastníctve Mesta Ilava, nachádzajúce sa v obci Ilava, v okrese Ilava, v katastrálnom území Ilava
 - novoutvorený pozemok C KN parc. č. 625/2 o výmere 2447 m², druh pozemku zastavaná plocha a nádvorie,

na základe geometrického plánu č. 46596399-82/2019 na zameranie skutkového stavu cesty na parc. reg. C č. 625/2,3,4,8-13, ktorý vyhotovil dňa 18.02.2020 Ing. Norbert Molnár, SNP 72/14, 018 51 Nová Dubnica, IČO: 46 596 399 a bol úradne overený Okresným úradom Ilava, katastrálnym odborom, dňa 21.02.2020 pod č. G1-690/2019, oddelením od pôvodného pozemku E KN parc. č. 5036/502 o výmere 4923 m², druh pozemku ostatná plocha, zapísaného na LV č. 2822 k. ú. Ilava, ktorý sa nachádza pod cestným telesom cesty č. III/1928 Iliavka spojka

- novoutvorený pozemok C KN parc. č. 524/10 o výmere 1983 m² druh pozemku zastavaná plocha a nádvorie,
- novoutvorený pozemok C KN parc. č. 524/11 o výmere 183 m² druh pozemku zastavaná plocha a nádvorie,
- novoutvorený pozemok C KN parc. č. 524/12 o výmere 269 m² druh pozemku zastavaná plocha a nádvorie,

na základe geometrického plánu č. 46596399-79/2019 na zameranie skutkového stavu komunikácie postavenej na parc. reg. C č. 524/1,2,3,4,9,10,11,12 a určenie vlastníctva k parc. reg. C č. 524/9,10,11,12,13,14,15,16, ktorý vyhotovil dňa 12.11.2019 Ing. Norbert Molnár, SNP 72/14, 018 51 Nová Dubnica, IČO: 46 596 399 a bol úradne overený Okresným úradom Ilava, katastrálnym odborom dňa 27.11.2019 pod č. G1-607/2019, oddelením od pôvodného pozemku E KN parc. č. 5038/503 o výmere 4024 m², druh pozemku ostatná plocha, zapísaného na LV č. 2822 k. ú. Ilava,

- novoutvorený pozemok C KN parc. č. 1550/8 o výmere 1368 m², druh pozemku zastavaná plocha a nádvorie,

na základe geometrického plánu č. 46596399-80/2019 na zameranie skutkového stavu komunikácie postavenej na parc. reg. C č. 1550/8 a určenie vlastníctva k pozemkom parcely reg. C číslo 1550/8 – 1550/11, ktorý vyhotovil dňa 13.11.2019 Ing. Norbert Molnár, SNP 72/14, 018 51 Nová Dubnica, IČO: 46 596 399 a bol úradne overený Okresným úradom Ilava, katastrálnym odborom, dňa 02.12.2019 pod č. G1-622/2019, oddelením od pôvodného pozemku E KN parc. č. 5026/501 o výmere 9944 m², druh pozemku ostatná plocha, zapísaného na LV č. 2822 k. ú. Ilava,

- novoutvorený pozemok C KN parc. č. 652/14 o výmere 152 m², druh pozemku zastavaná plocha a nádvorie,

- novoutvorený pozemok C KN parc. č. 652/15 o výmere 98 m², druh pozemku zastavaná plocha a nádvorie,

na základe geometrického plánu č. 46596399-81/2019 na zameranie skutkového stavu komunikácie postavenej na parc. reg. C č. 1550/8 a určenie vlastníctva k pozemkom parcely reg. C číslo 1550/8 – 1550/11, ktorý vyhotovil dňa 13.11.2019 Ing. Norbert Molnár, SNP 72/14, 018 51 Nová Dubnica, IČO: 46 596 399 a bol úradne overený Okresným úradom Ilava, katastrálnym odborom, dňa 18.12.2019 pod č. G1-619/2019, oddelením od pôvodného pozemku E KN parc. č. 5055/503 o výmere 1821 m², druh pozemku orná pôda, zapísaného na LV č. 2822 k. ú. Ilava, ktoré sa nachádzajú pod cestným telesom ciest č. II/574 Pruské – Homôlka a č. III/1928 Iliavka spojka,

zámenou za pozemky a stavby vo vlastníctve Trenčianskeho samosprávneho kraja
nachádzajúcich sa v okrese Ilava, v obci Ilava, v k. ú. Ilava:

PARCELY registra „C“ zapísané na LV č. 3277:

Číslo parcely	Výmera m ²	Druh pozemku
888/3	202	záhrada
888/4	194	záhrada
900/1	6782	zastavaná plocha a nádvorie
900/3	1073	zastavaná plocha a nádvorie
900/4	136	zastavaná plocha a nádvorie

STAVBA zapísaná na LV č.: 3277

Druh stavby	Súpisné číslo	Na pozemku parc. č.	Poznámka
Obchodná akadémia	330	900/3	

Dôvod hodný osobitného zreteľa spočíva v potrebe majetkovoprávneho vysporiadania pozemkov pod cestami II. a III. triedy v meste Ilava, vo vlastníctve Trenčianskeho samosprávneho kraja číslo II/574 a III/1982 a v záujme

zabezpečenia lepšieho využitia nehnuteľností na Hviezdoslavova 330/17, 019 01 Ilava, pre potreby plnenia úloh samosprávy Mesta Ilava.

Zámena sa navrhuje s finančným vyrovnaním zo strany Mesta Ilava vo výške 16.500,- EUR, pričom Mesto Ilava sa zaväzuje rozdiel v hodnote majetku určeného na zámenu vo výške 16 418,28 EUR zabezpečiť ako investíciu do dvoch rokov odo dňa účinnosti zámennej zmluvy do rekonštrukcie strechy budovy, ktorá je v havarijnom stave (v zmysle krycieho listu rozpočtu v EUR vypracovaného spoločnosťou HBH a.s. so sídlom Robotnícka 286, 017 01 Považská Bystrica je minimálna výška investície na odstránenie havarijného stavu strechy budovy 18 880,84 EUR).

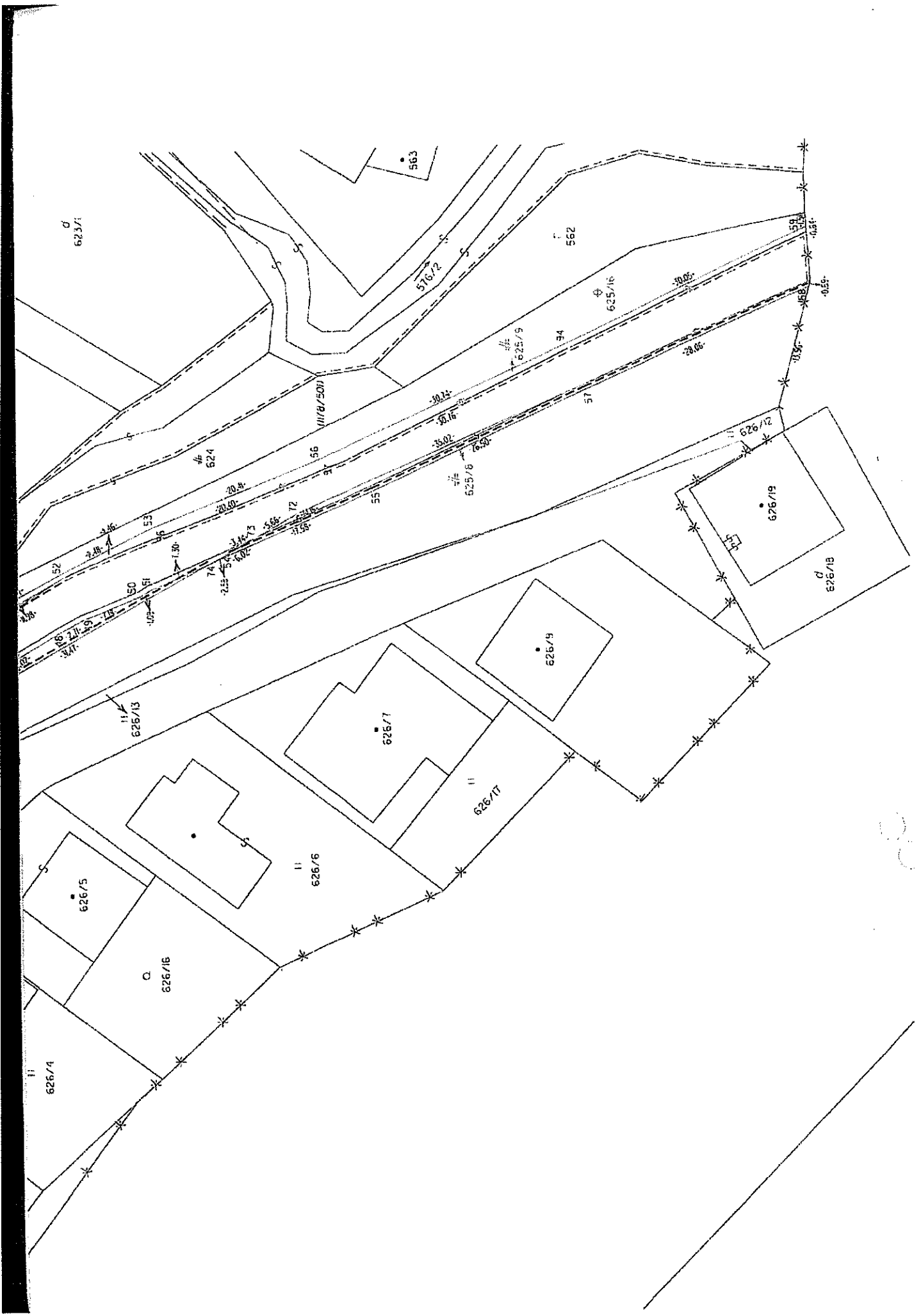
Ing. Wiedermann Viktor
primátor mesta

Ing. Anton Bajzík
zástupca primátora

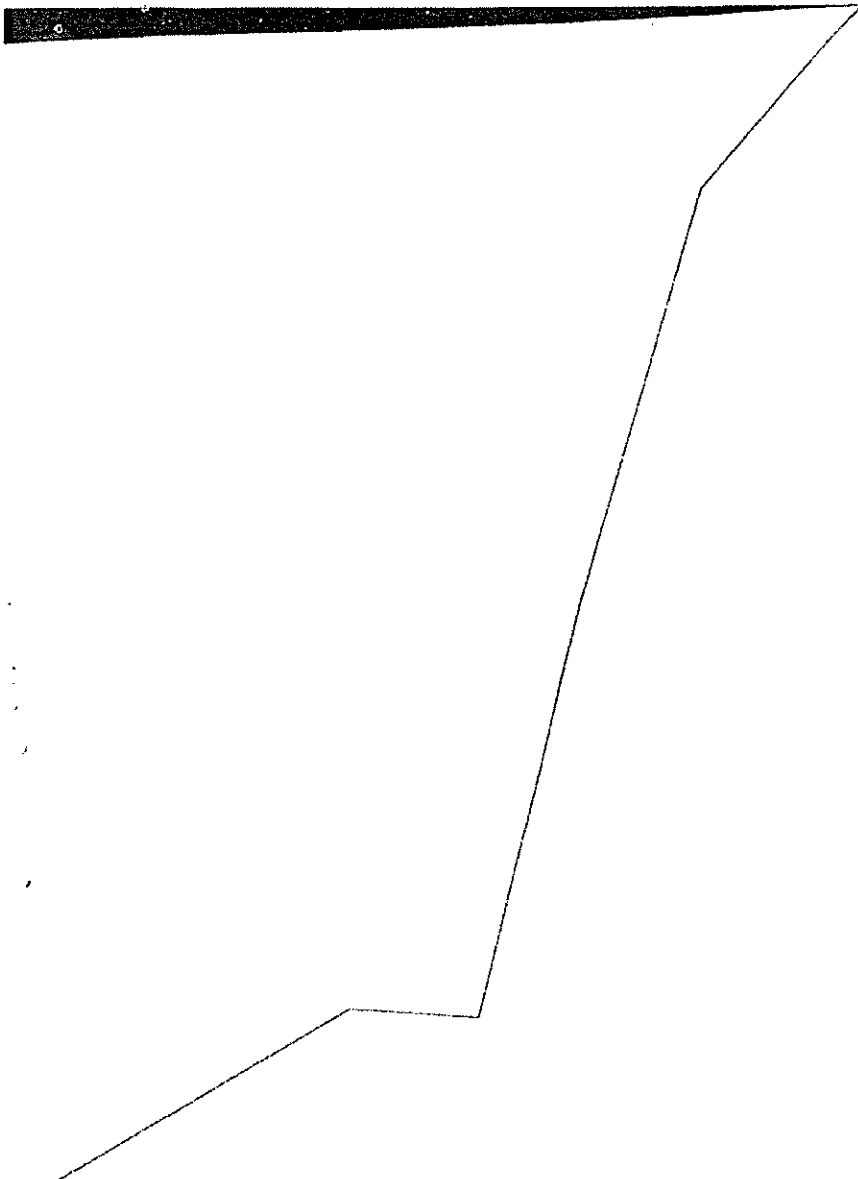
Za správnosť výpisu: Lukáčová, Anna ✓
V Ilave, dňa 07.01.2021

Geometrický plán je podkladom na právne úkony, keď údaje doterajšieho stavu výkazu výmer sú zhodné s údajmi platných výpisov z katastra nehnuteľností

Vyhotovitel Ing. Norbert Molnár SNP 72/14 018 51 Nová Dubnica IČO 46 596 399		Kraj Trenčiansky	Okres Ilava	Obec Ilava
Kat. územie Ilava		Číslo plánu 46596399-82/2019	Mapový list č. ILAVA 2-7/32, ILAVA 2-7/41	
GEOMETRICKÝ PLÁN na zameranie skutkového stavu cesty na parc. eg. C č. 625/2,./3,./4,./8,./13				
Vyhotovil		Autorizačne overil		Úradne overil
Dňa: 18. 02. 2020	Meno: Ing. Norbert Molnár	Dňa: 18. 02. 2020	Meno: Ing. Norbert Molnár	Dňa: 18. 02. 2020
Nové hranice boli v prírode označené krajom cesty		Následnosťami a presnosťou zodpovedá predpisom		Úradne overenie podľa § 9 zákona NR SR č. 215/1995 Z.z. o geodézii a kartografii
Záznam podrobného merania (meračský náčrt) č. 1989				
Súradnice bodov označených číslami a ostatné meračské údaje sú uložené vo všeobecnej dokumentácii		Podpis a pečiatka		Pečiatka a podpis



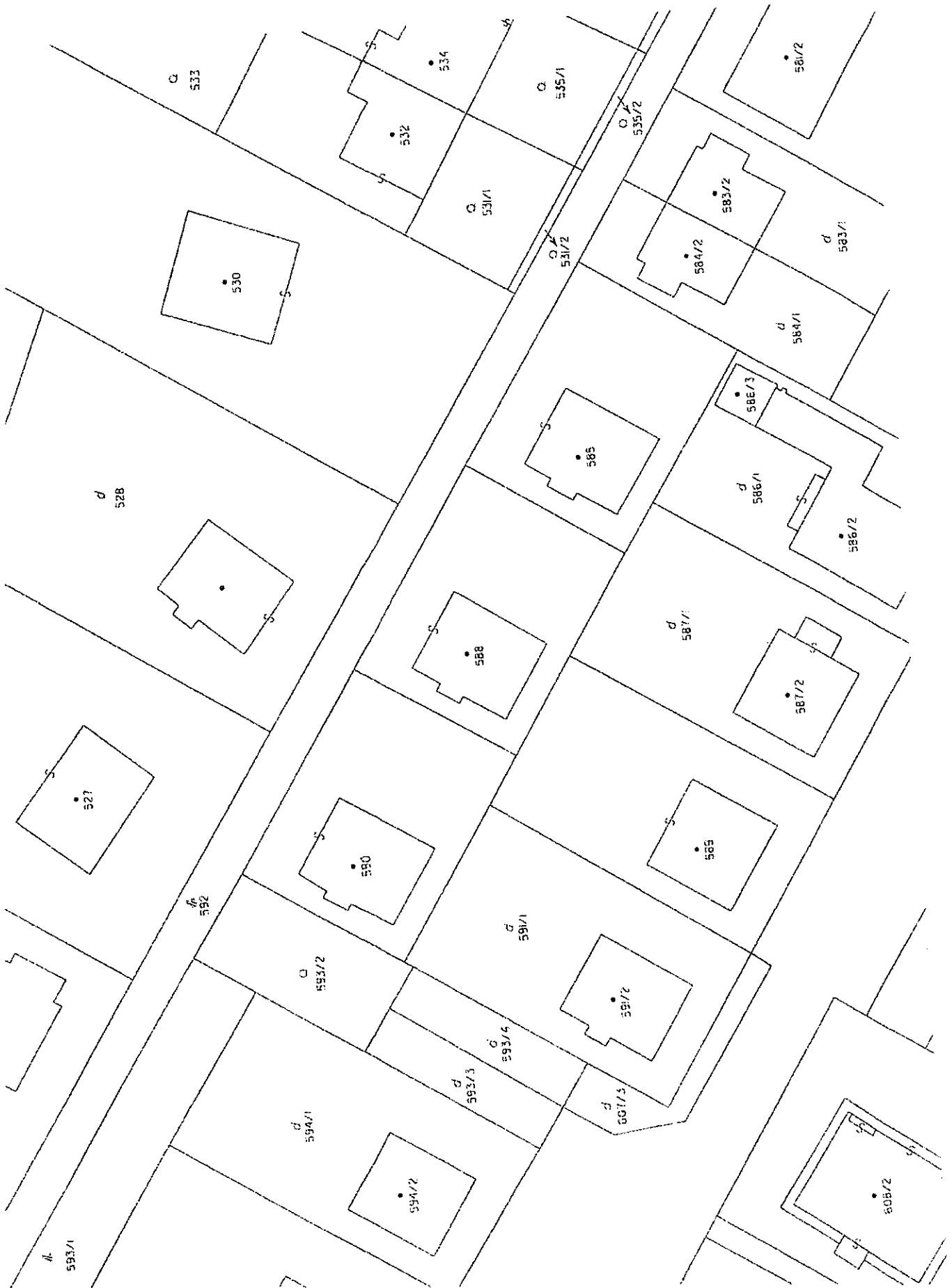
28

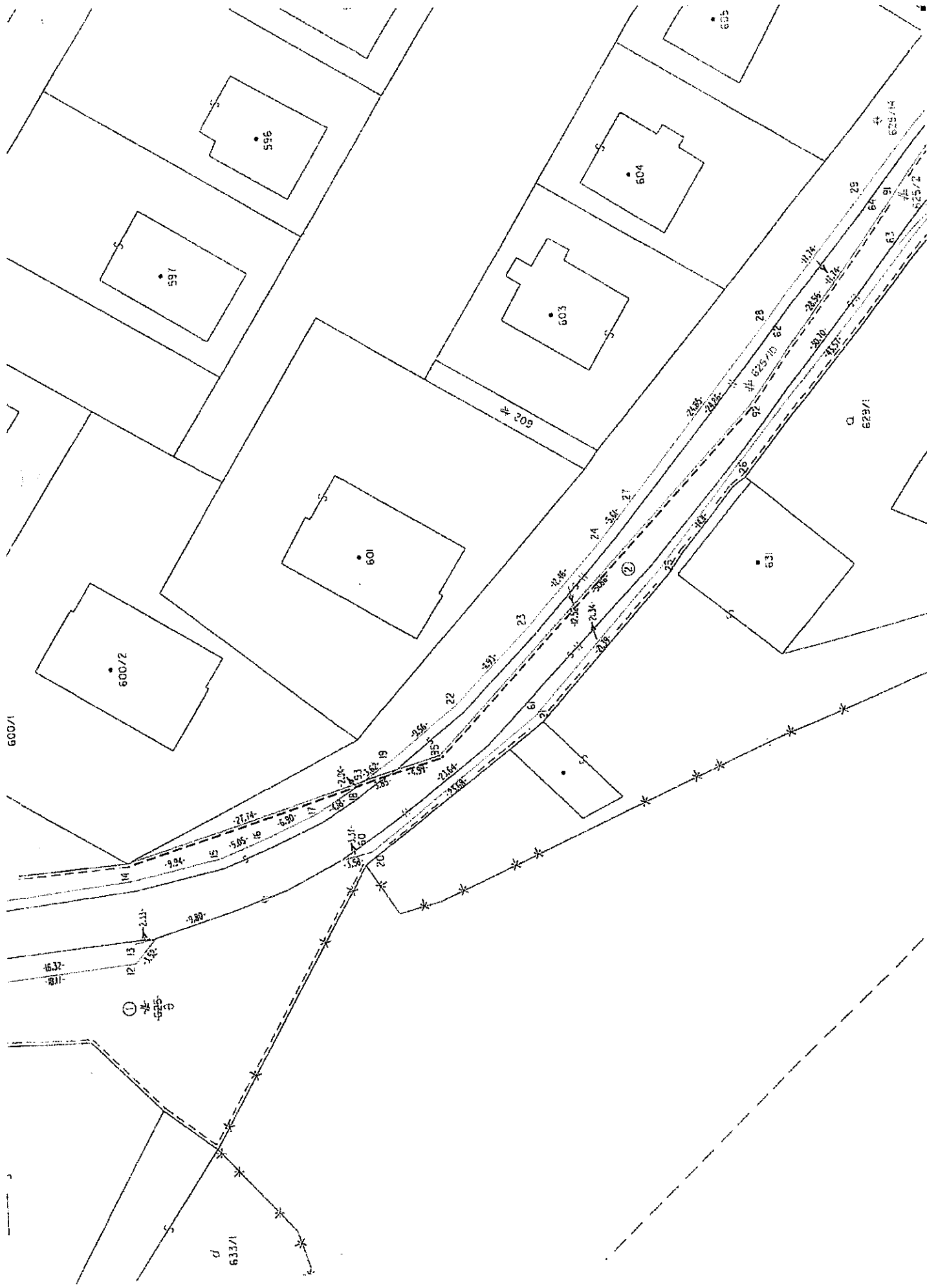


AVA 2-1/32
AVA 2-1/4

Výhoto
Dňa :
Nové hran
Záznam po
Súradnice b







600/1

633/1

629/1

628/14

625/2

625/1

635

604

603


609

601

600/2

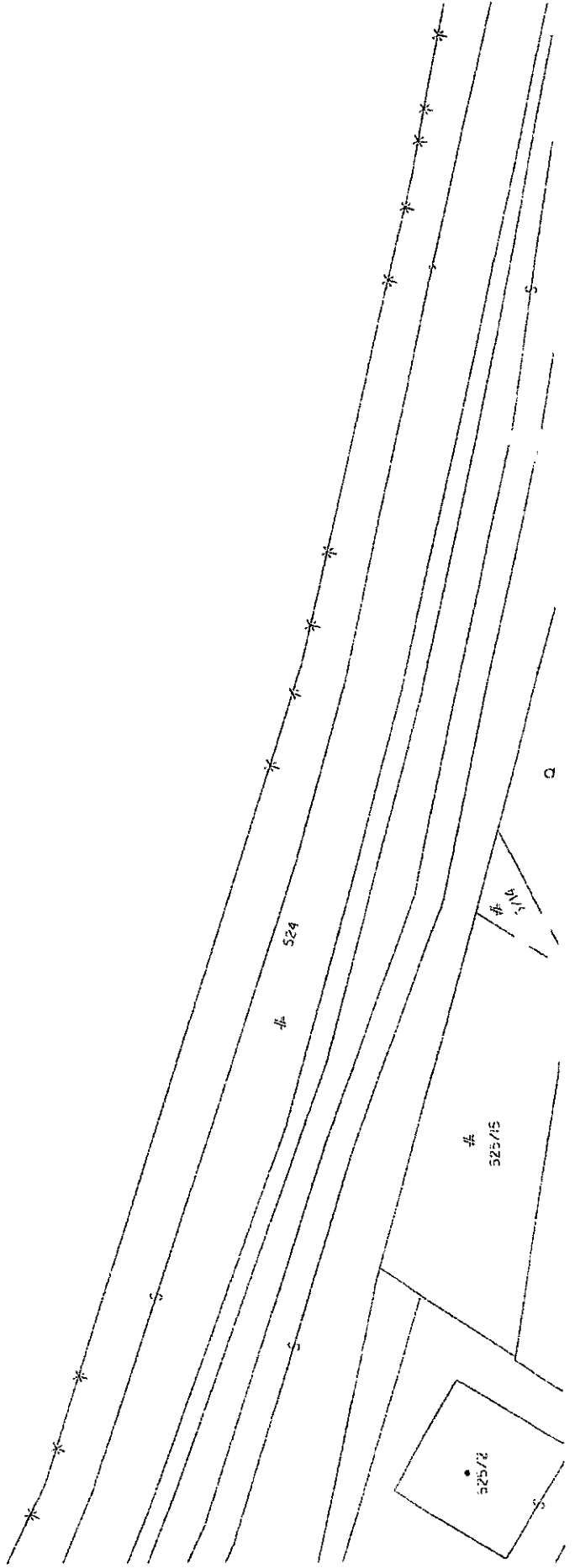
596

597



⊕
2042

Λ
2044



524

525/15

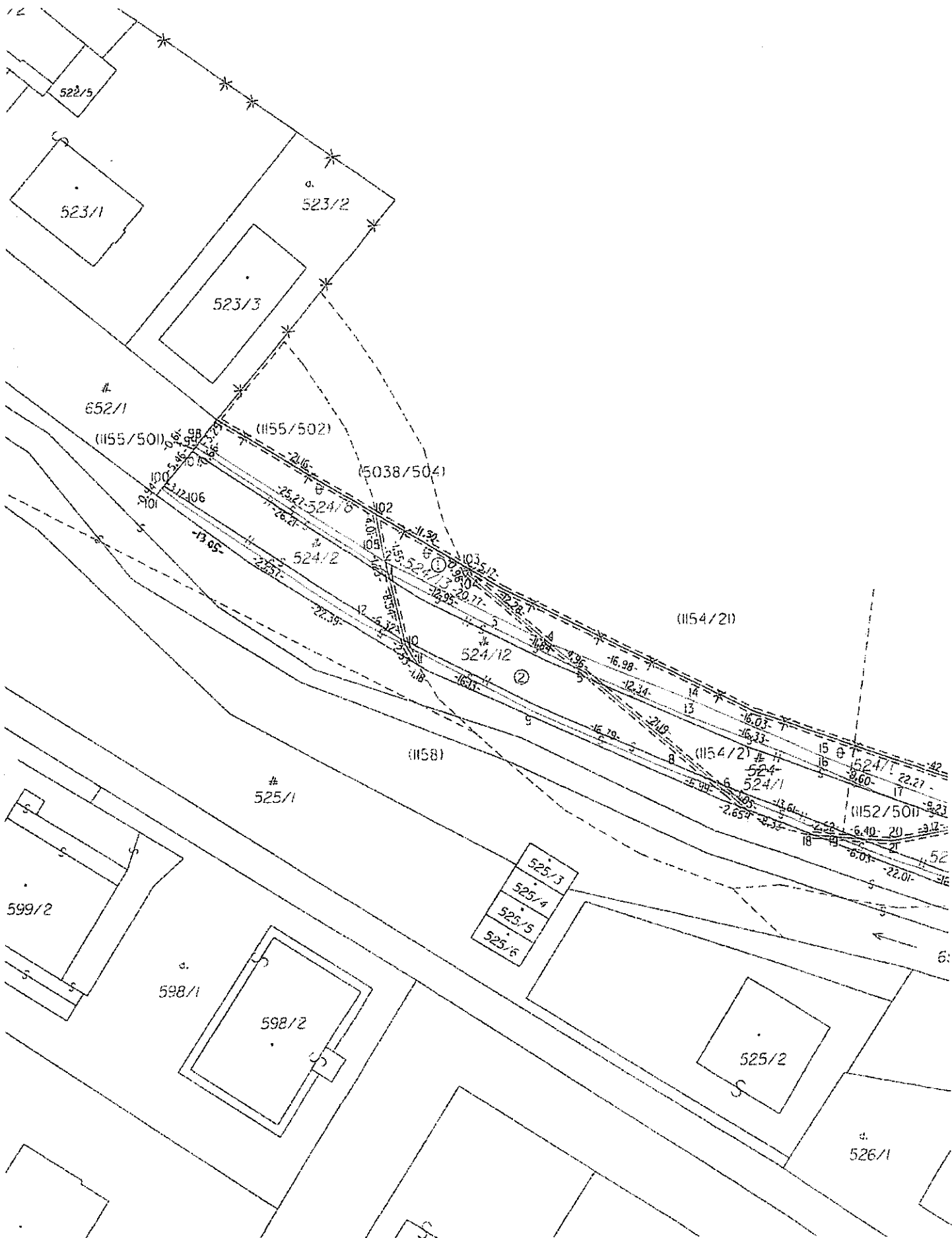
524

2152

Q

Geometrický plán je podkladom na právne úkony, keď údaje doterajšieho stavu výkazu výmer sú zhodné s údajmi platných výpisov z katastra nehnuteľností

Vyhotovitel Ing. Norbert Molnár SNP 72/14 018 51 Nová Dubnica IČO: 46596399 e-mail:		Kraj <i>Trenčiansky</i>	Okres <i>Ilava</i>	Obec <i>Ilava</i>
		Kat. územie <i>Ilava</i>	Číslo plánu <i>46596399-79/2019</i>	Mapový list č. <i>Ilava 2-7/41</i>
GEOMETRICKÝ PLÁN na <i>zameranie skutkového stavu komunikácie postavenej na parc. reg.C 6.524/1,2,3,4,9,10,11,12 a urč. vlastníctva k parc. reg.C 6.524/9,10,11,12,13,14,15,16</i>				
Vyhotovil		Autorizačne overil		Úradne overil
Dňa: <i>12.11.2019</i>	Meno: <i>Ing. Norbert Molnár</i>	Dňa: <i>12.11.2019</i>	Meno: <i>Ing. Norbert Molnár</i>	Dňa:
Nové hranice boli v prírode označené <i>krajinou a rigolom</i>		Náležitostami a presnosťou zodpovedá <i>predpisom</i>		Číslo: <i>GI - 20-1/2019</i>
Záznamu podrobného merania (meračský náčrt) č. <i>1984</i>				Úradne overené podľa § 9 zákona NR SR č. 215/1995 Z.z. o geodézii a kartografii
Súradnice bodov označených číslami a ostatné meračské údaje sú uložené vo všeobecnej dokumentácii		Pečiatka a podpis		Pečiatka a podpis



522/5

523/1

523/2

523/3

652/1

(1155/501)

(1155/502)

(5038/504)

524/2

524/12

(1154/21)

(1158)

525/1

525/3

525/4

525/5

525/6

599/2

a. 598/1

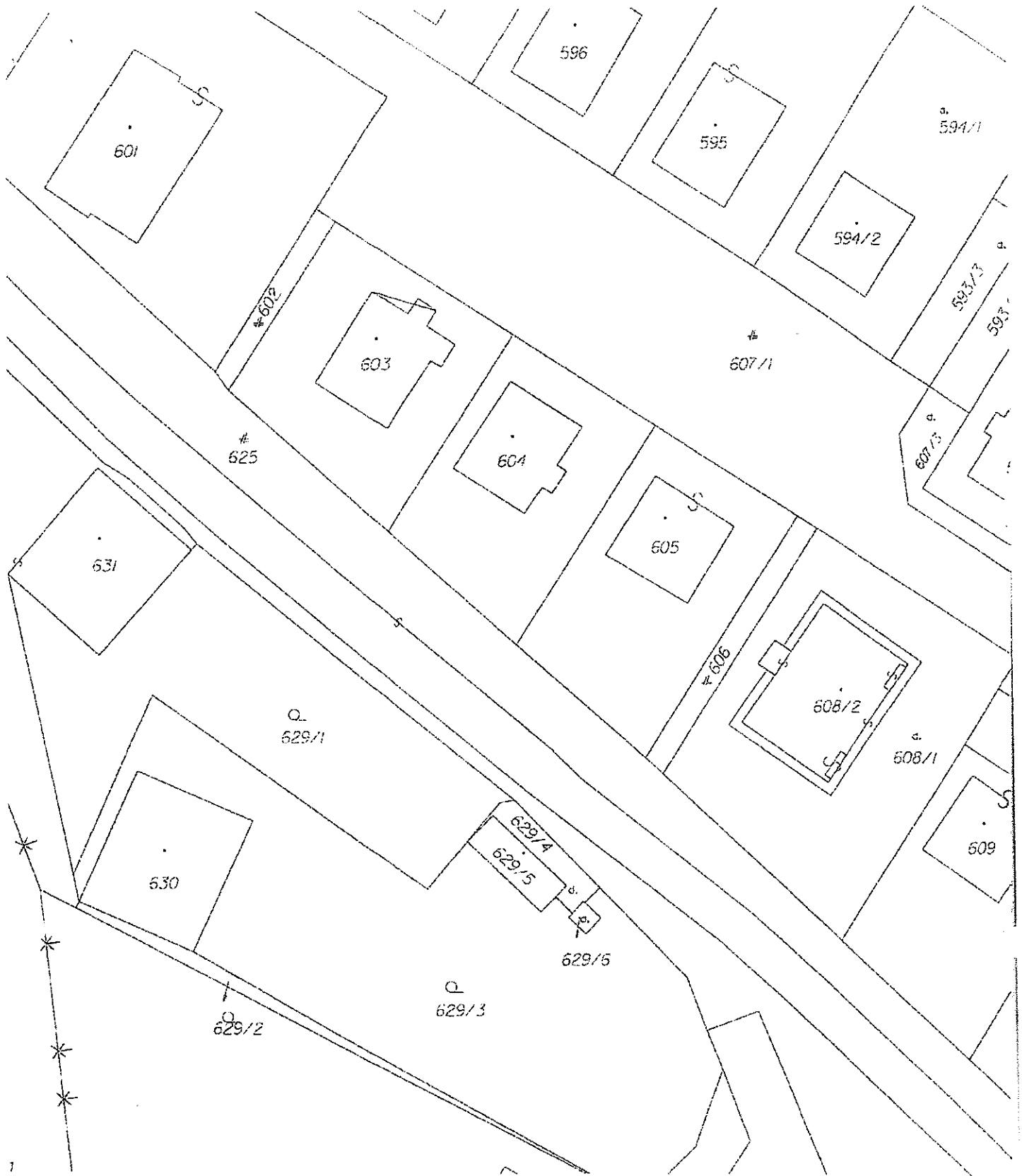
598/2

525/2

a. 526/1

(1152/501)

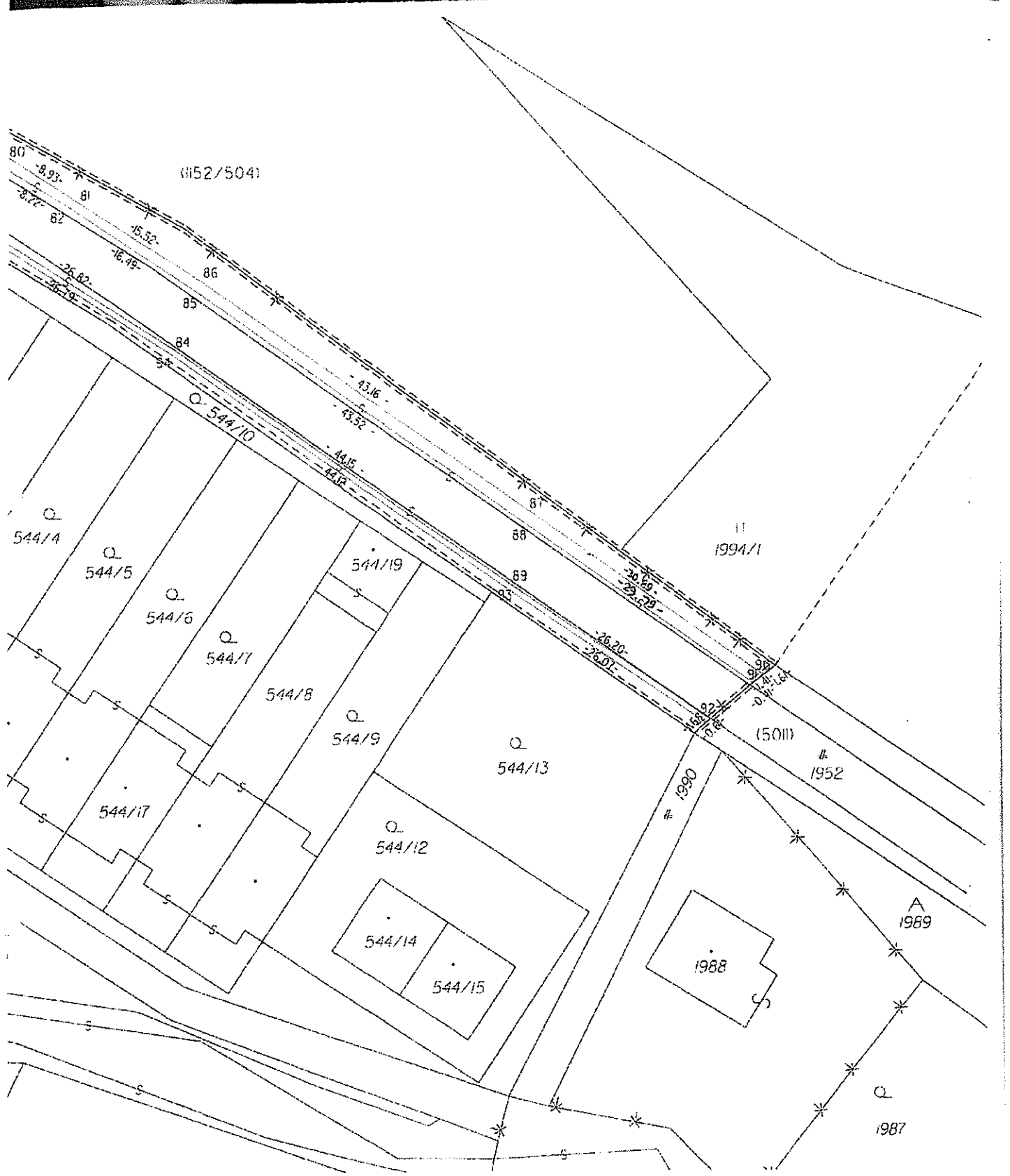
6:





ové
 lava
 micí
 čin
 micí
 čin
 ové
 lava
 micí
 čin
 ové
 lava
 ové
 lava
 ové
 lava
 ové
 lava

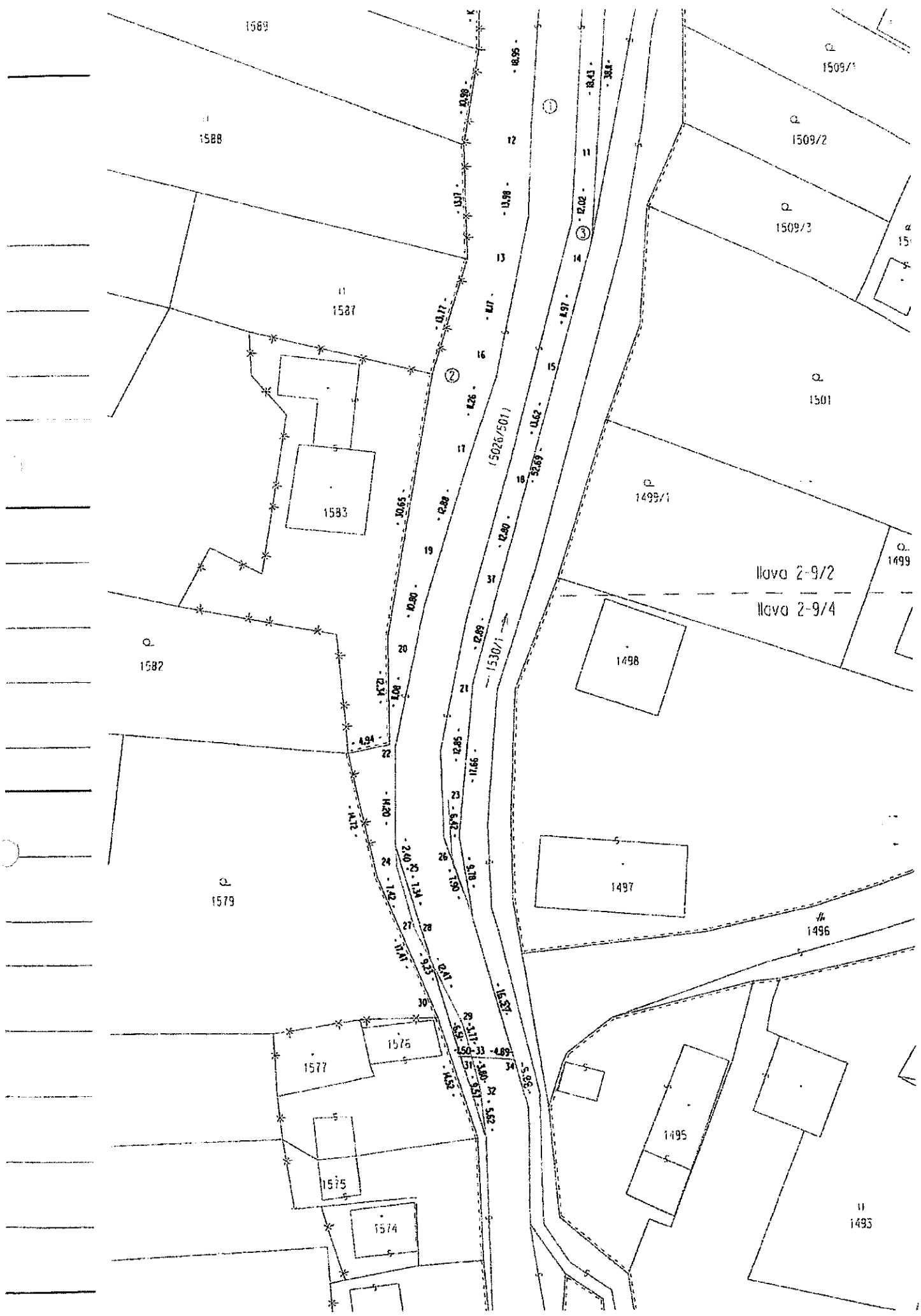
(a)
 |
 |
 |



15/3

Geometrický plán je podkladom na právne úkony, keď údaje doterajšieho stavu výkazu výmer sú zhodné s údajmi platných výpisov z katastra nehnuteľností

Vyhotovitel Ing. Norbert Molnár SNP 72/14 018 51 Nová Dubnica IČO 46596399 e-mail		Kraj <i>Trenčiansky</i>	Okres <i>Ilava</i>	Obec <i>Ilava</i>
		Kat. územie <i>Ilava</i>	Číslo plánu <i>16596399-80/2019</i>	Mapový list č. <i>Ilava 2-9/2, Ilava 2-9/4</i>
GEOMETRICKÝ PLÁN				
<i>na zameranie skutkového stavu komunikácie postavenej na parcele reg. C číslo 1550/8 a určenie vlastníctva k pozemkom parcely reg. C číslo 1550/8 - 1550/11</i>				
Vyhotovil		Autorizačne overil		Úradne overil
Dňa: <i>13.11.2019</i>	Meno: <i>Ing. Norbert Molnár</i>	Dňa: <i>13.11.2019</i>	Meno: <i>Ing. Norbert Molnár</i>	Dňa: <i>13.11.2019</i>
Nové hranice boli v prírode označené <i>krajinou a plotom</i>		Náležitostami a presnosťou zodpovedá predpisom		Úradne overené podľa § 9 zákona NR SR č. 215/1995 Z.z. o geodézii a kartografii
Záznam podrobného merania (meračský náčrt) č. <i>1987</i>				
Súradnice bodov označených číslami a ostatné meračské údaje sú uložené vo všeobecnej dokumentácii		Pečať a podpis		



1589

1588

1587

1583

1582

1579

1577

1576

1575

1574

1509/1

1509/2

1509/3

1501

1499

1499/1

Ilova 2-9/2

Ilova 2-9/4

1498

1497

1496

1495

1493

15026/501

1530/1

1530/2

1530/3

1530/4

1530/5

1530/6

1530/7

1530/8

1530/9

1530/10

1530/11

1530/12

1530/13

1530/14

1530/15

1530/16

1530/17

1530/18

1530/19

1530/20

1530/21

1530/22

1530/23

1530/24

1530/25

1530/26

1530/27

1530/28

1530/29

1530/30

1530/31

1530/32

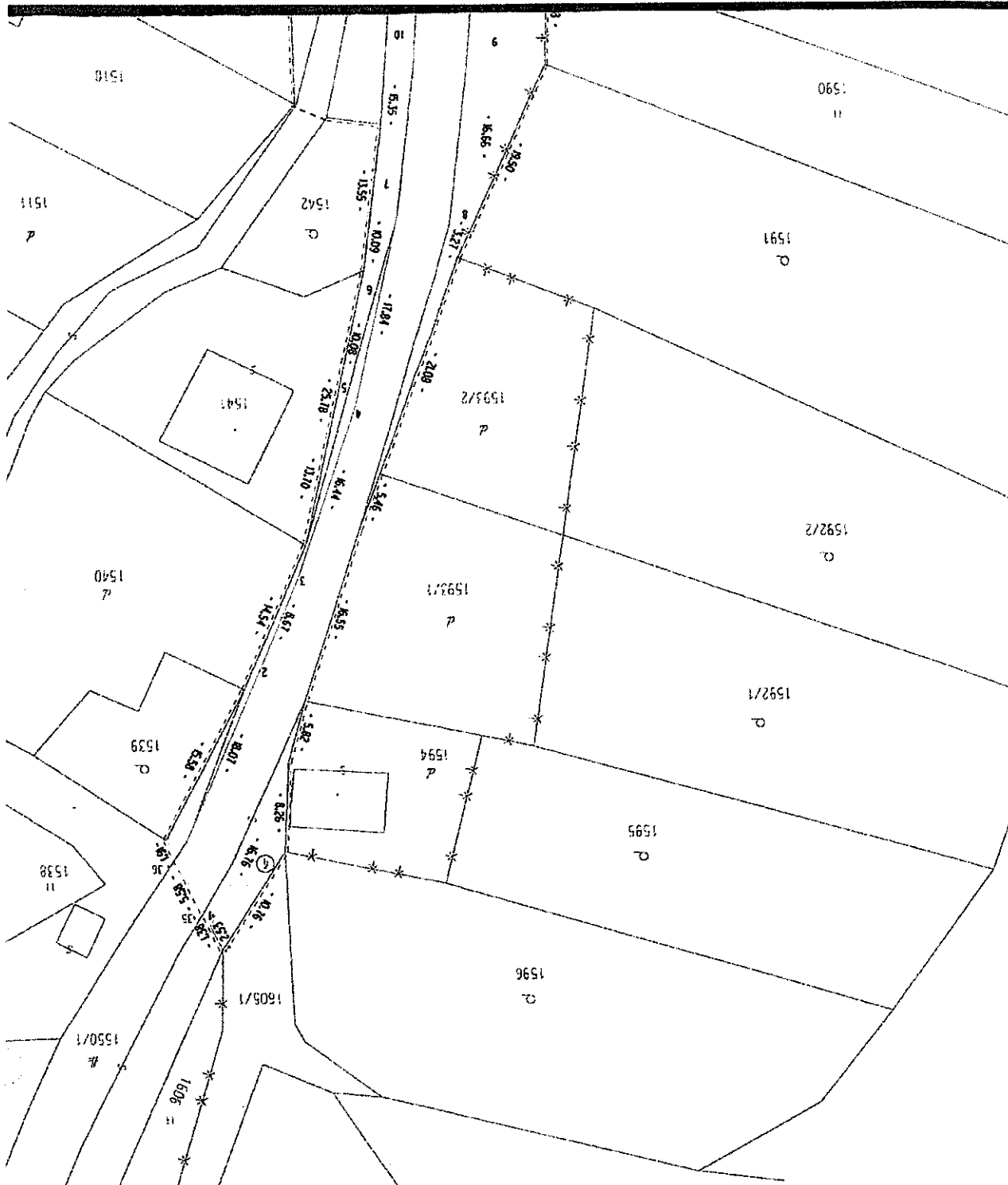
1530/33

1530/34

1530/35

1530/36

1530/37



Geometrický plán je podkladom na právne úkony, keď údaje doterajšieho stavu výkazu výmer sú zhodné s údajmi platných výpisov z katastra nehnuteľností

Vyhoviteľ Ing. Norbert Molnár SNP 72/14 018 51 Nová Dubnica IČO: 46596399 e-mail:	Kraj <i>Trenčiansky</i>	Okres <i>Ilava</i>	Obec <i>Ilava</i>
	Kat. územie <i>Ilava</i>	Číslo plánu <i>46596399-81/2019</i>	Mapový list č. <i>Ilava 2-7/14.23.32.41</i>
GEOMETRICKÝ PLÁN na <i>zameranie skutkového stavu komunikácie postavenej na parc.reg.C č.552/14,15 a urč. vlastníctva k parc.reg.C č.652/14,15</i>			
Vyhoviteľ		Autorizačne overil	
Dňa: <i>13.11.2019</i>	Meno: <i>Ing. Norbert Molnár</i>	Dňa: <i>13.11.2019</i>	Meno: <i>Ing. Norbert Molnár</i>
Nové hranice boli v prírode označené <i>krajinou</i>		Náležitostami a presnosťou zodpovedá predpisom	
Záznam podrobného merania (meračský náčrt) č. <i>1988</i>		Úradne overené podľa § 9 zákona NR SR č. 215/1995 Z.z. o geodézii a kartografii	
Súradnice bodov označených číslami a ostatné meračské údaje sú uložené vo všeobecnej dokumentácii		Pečiatka a podpis	

VÝKAZ VÝMER

Doterajší stav

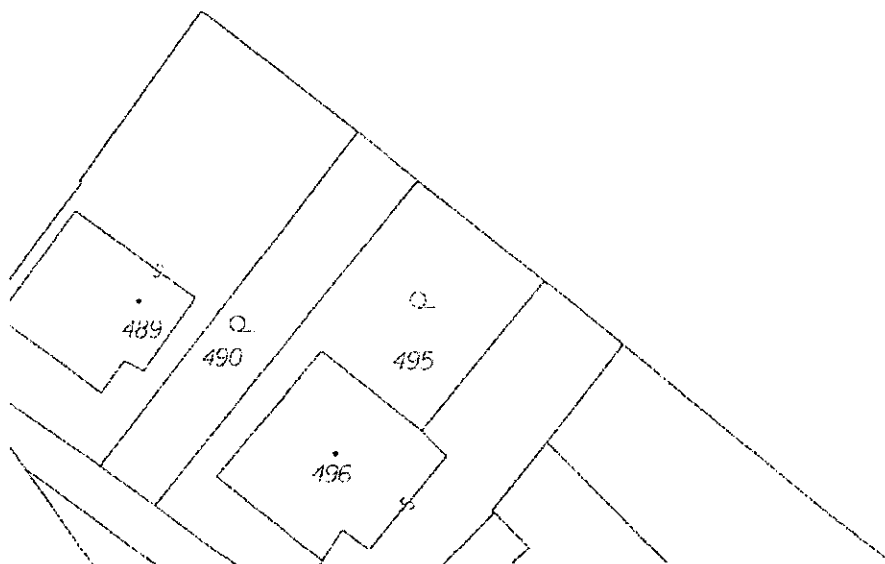
Nový stav

Zmeny

pozn. vložky	PK	LV	Číslo			Druh pozemku	Diel číslo	k parcele číslo	m ²	od parcely číslo	m ²	Číslo parcely	Výmera		Druh pozemku	Vlastník, (iná opráv. osoba) adresa, (sídlo)
			PK	KN-E	KN-C								ha	m ²		
	2822			5055/503								5055/503	1821	1571	orná p.	doterajší
						1	652/14	152					152	152	zast.pl.	TSK, K dolnej stanici 7282/204, Trenčín
						2	652/15	98				652/15	98	98	zast.pl.	TSK, K dolnej stanici 7282/204, Trenčín
						1			5055/503		152		1821	1821		
						2			5055/503		98					
Spolu:																
								250			250					
													3929	2233	zast.pl.	doterajší
												652/1	1760	152	zast.pl.	TSK, K dolnej stanici 7282/204, Trenčín
													5689	98	zast.pl.	TSK, K dolnej stanici 7282/204, Trenčín
												651/1	1750	1456	zast.pl.	TSK, K dolnej stanici 7282/204, Trenčín
													5689	1750	zast.pl.	doterajší
Spolu:																
													5689	5689	22	doterajší

22 - Pozemok, na ktorom je postavená inžinierska stavba - cestná, miestna a účelová komunikácia, lesná cesta, poľná cesta, chodník, nekryté parkoviisko a ich súčasť

Legenda: kód spôsobu využitia



497

498

503

504

505

d. 651/2

652/1

b. 506/1

506/3

d. 506/2

508/1

509

650/6

-12.2-

2.35-11

-12.57-

652/1A

39.89

14.33

651/1

